

RYTINA Č. 81
PROSTÉ ZKŘÍŽENÍ Č. 141

Souřadnice:

50°50'3.512" severní šířky, 14°48'51.426" východní délky

50.8343089N, 14.8142850E

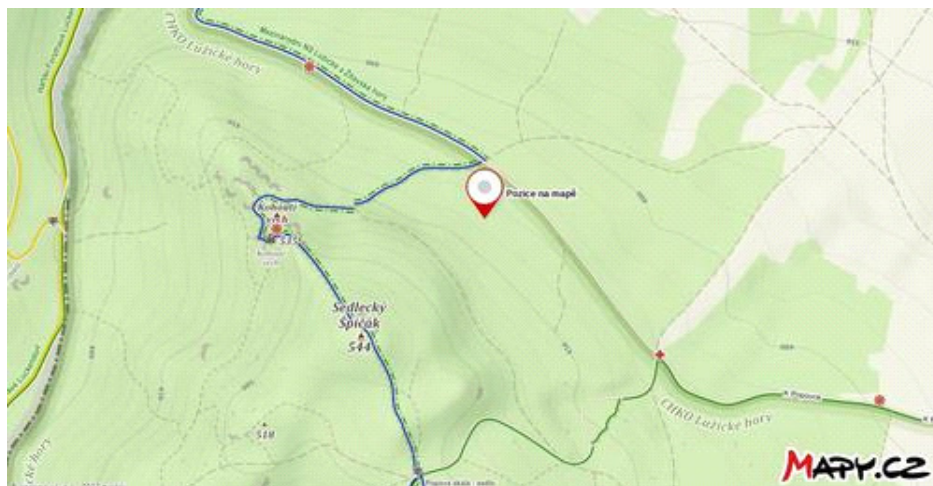
Místo nálezů: Ctěné pole, lesní cesta Sedelská, hora Sedelský Špičák

Poznámka:

Socha může představovat psa (s hlavou vlevo nahoře); na kameni lze rozeznat několik dalších tváří a značky prostého zkřížení.



Obrázek č. 1



Obrázek č. 2

RYTINA Č. 82

PTÁK Č. 63

Souřadnice:

50°50'3.286" severní šířky, 14°48'50.807" východní délky

50.8342461N, 14.8141131E

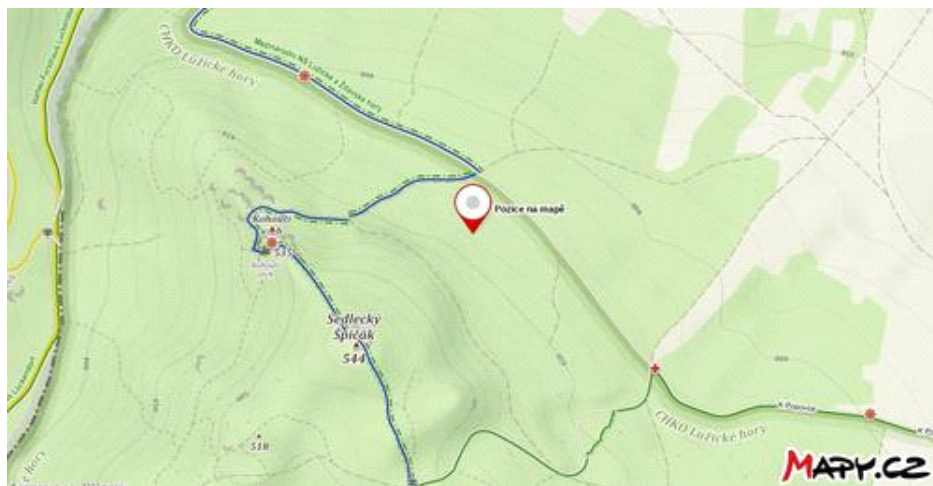
Místo nálezů: Ctěné pole, lesní cesta Sedelská, hora Sedlečský Špičák

Poznámka:

Kámen jako celek připomíná želvu. Na jejím trupu je vyrytý obrys ptáka, případně naznačená paže či křídlo, a vlevo dole ocas. Rozpoznat lze ještě další tváře.



Obrázek č. 1



Obrázek č. 2

RYTINA Č. 83
PROSTÉ ZKŘÍŽENÍ Č. 12

Souřadnice:

50°50'2.886" severní šířky, 14°48'50.047" východní délky

50.8341350N, 14.8139019E

Místo nálezů: Ctěné pole, lesní cesta Sedelská, hora Sedlecký Špičák

Poznámka.

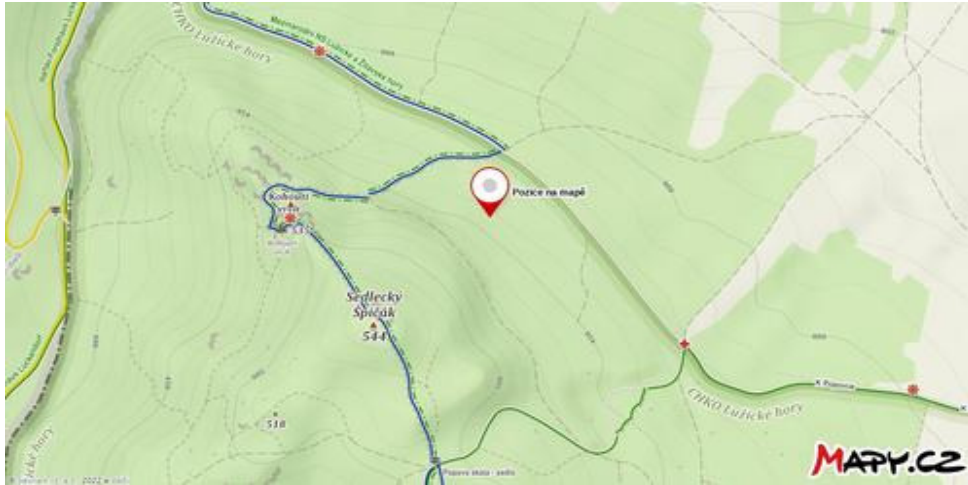
Na kameni lze rozeznat několik tváří (zvláště v pravém dolním obdélníku), četné značky prostého zkřížení a snad i jedné svargy zcela vlevo, obrázek č. 1/2).



Obrázek č. 1/1



Obrázek č. 1/2



Obrázek č. 2

RYTINA Č. 84

PROSTÉ ZKŘÍŽENÍ Č. 142

Souřadnice:

50°50'0.665" severní šířky, 14°48'46.256" východní délky

50.8335181N, 14.8128489E

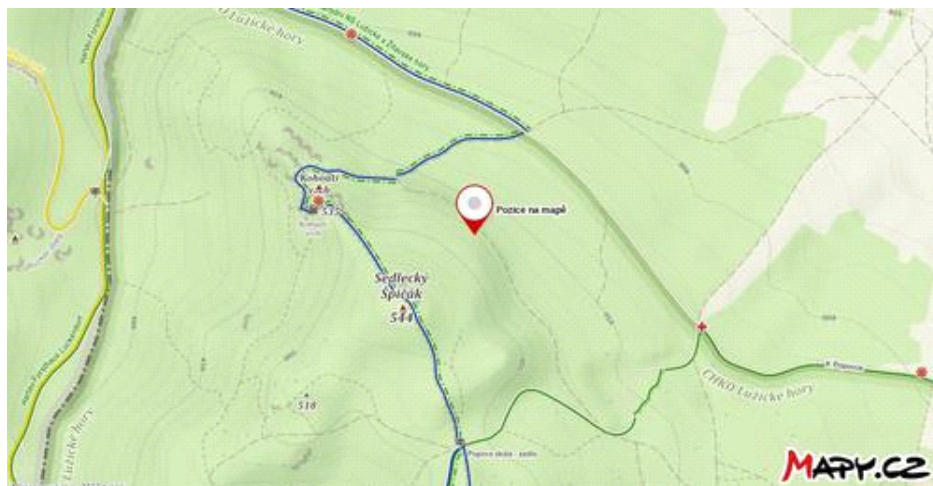
Místo nález: Ctěné pole, lesní cesta Podhorní, hora Sedlecký Špičák

Poznámka:

Na kameni lze rozpoznat tváře a značky prostého zkřížení. Vlevo nahoře jsou dělicí rýhy, čelenka či snad sluneční čáry.



Obrázek č. 1



Obrázek č. 2

RYTINA Č. 85

Souřadnice:

50°49'52.975" severní šířky, 14°47'43.494" východní délky

50.8313819N, 14.7954150E

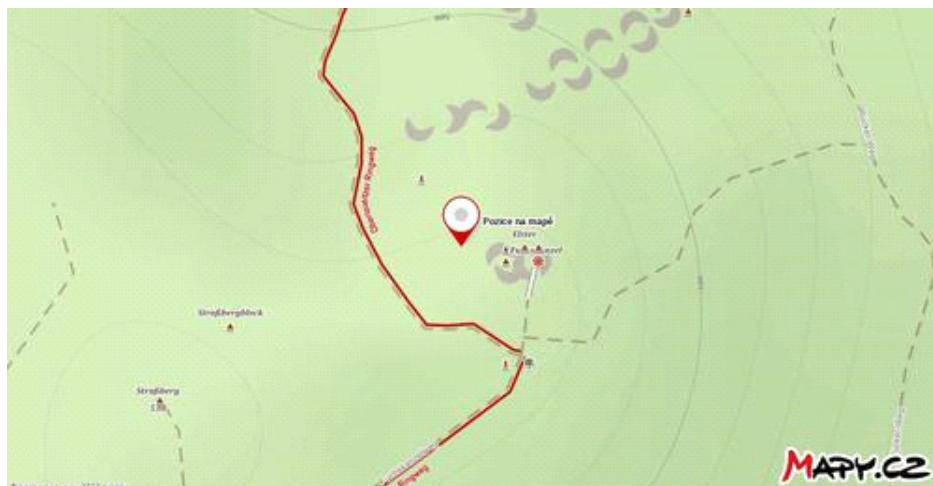
Místo nálezů: Liščí kazatelna (Husitská kazatelna)-Fuchskanzel, Poutní hora- Straßberg, Německo

Poznámka:

Kámen jako celek představuje blíže neurčené zvíře (hlavu má vpravo). Rozpoznat lze ještě další tváře.



Obrázek č. 1



Obrázek č. 2

RYTINA Č. 86

Souřadnice:

50°50'3.008" severní šířky, 14°47'52.242" východní délky

50.8341689N, 14.7978450E

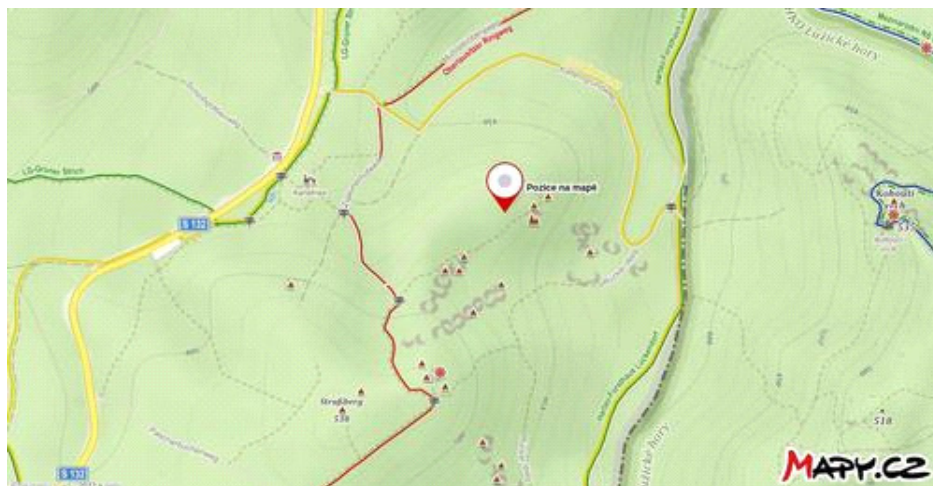
Místo nálezů: lesní cesta Ovál, Poutní hora- Straßberg, Německo

Poznámka.

Na kamenech lze rozpoznat více tváří; v popředí medvěd či prase.



Obrázek č. 1



Obrázek č. 2

RYTINA Č. 87

TROJÚHELNÍK Č. 108

Souřadnice:

50°50'43.699" severní šířky, 14°46'58.523" východní délky

50.8454720N, 14.7829230E

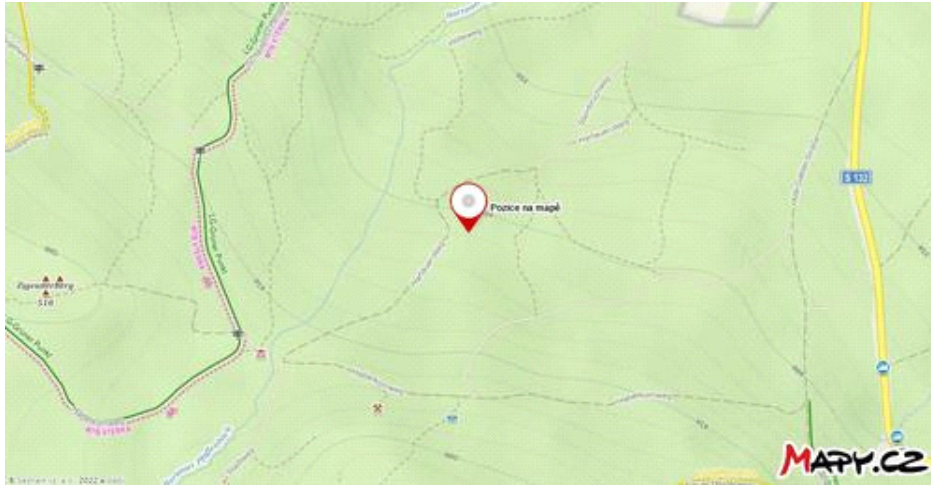
Místo nálezů: Posvátné pole, lesní cesta Hvozďhanská-Hartauer-Weg, Pohanská hora-Heideberg, Německo

Poznámka.

Na kameni lze rozpoznat více tváří. Jako celek snad představuje ptačí podobiznu. Trojúhelníky jsou v horní i dolní části kamene.



Obrázek č. 1



Obrázek č. 2

RYTINA Č. 88

Souřadnice:


50°50'0.038" severní šířky, 14°48'46.876" východní délky

50.8333439N, 14.8130211E

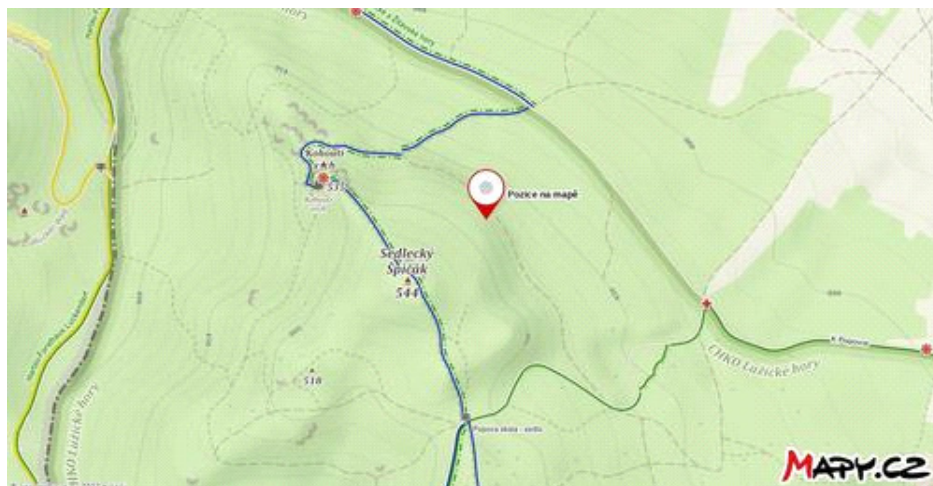
Místo nálezu: lesní cesta Podhorní, hora Sedlecký Špičák

Poznámka:

Na kameni lze rozpoznat více tváří; dobře patrný je obličej v pravé horní části.



Obrázek č. 1



Obrázek č. 2

RYTINA Č. 89

Souřadnice:

50°50'0.190" severní šířky, 14°48'47.394" východní délky

50.8333861N, 14.8131650E

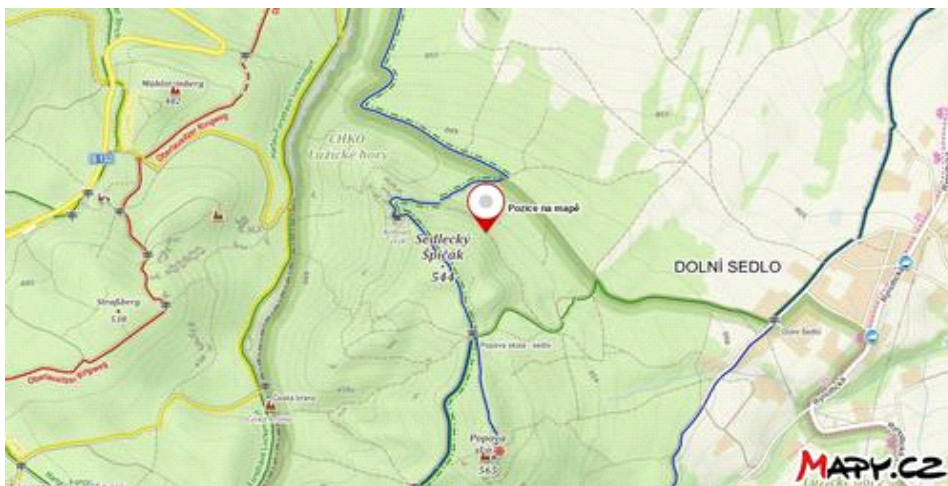
Místo nálezů: lesní cesta Podhorní, hora Sedlecký Špičák

Poznámka:

Na kameni lze rozeznat několik tváří. Kámen jako celek představuje patrně velkotvář.



Obrázek č. 1



Obrázek č. 2

RYTINA Č. 90

PTÁK Č. 64

(kuře)

Souřadnice:

50°50'0.092" severní šířky, 14°48'47.711" východní délky

50.8333589N, 14.8132531E

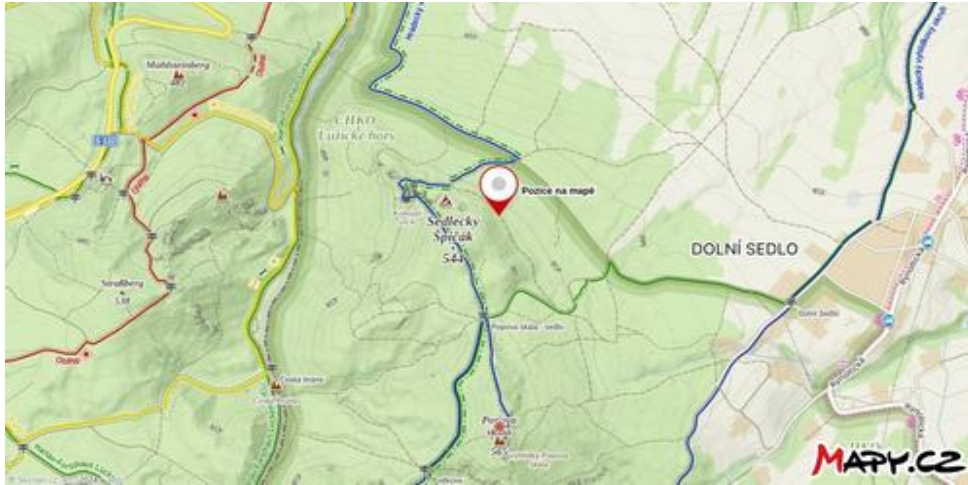
Místo nálezu: lesní cesta Podhorní, hora Sedlecký Špičák

Poznámka:

Na kameni lze rozpoznat několik tváří. Kámen jako celek představuje zřejmě ptačí sochu (hlavu se zobákem má vlevo).



Obrázek č. 1



Obrázek č. 2

RYTINA Č. 91
PROSTÉ ZKŘÍŽENÍ Č. 143

Souřadnice:

50°50'0.092" severní šířky, 14°48'47.711" východní délky

50.8333589N, 14.8132531E

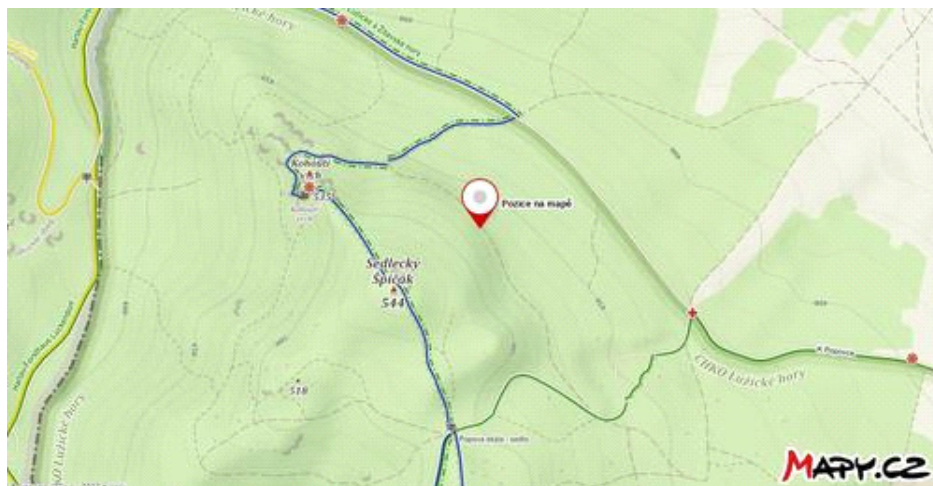
Místo nálezů: lesní cesta Podhorní, hora Sedlecký Špičák

Poznámka:

Kámen jako celek má dvě velkotváře v pravé části kamene; na jeho povrchu lze rozpoznat ještě několik dalších tváří a značky prostého zkřížení.



Obrázek č. 1



Obrázek č. 2

RYTINA Č. 92

POKRÝVKA HLAVY Č. 35

TROJÚHELNÍK Č. 9

PROSTÉ ZKŘÍŽENÍ Č. 144

Souřadnice:

50°49'59.920" severní šířky, 14°48'50.623" východní délky

50.8333111N, 14.8140619E

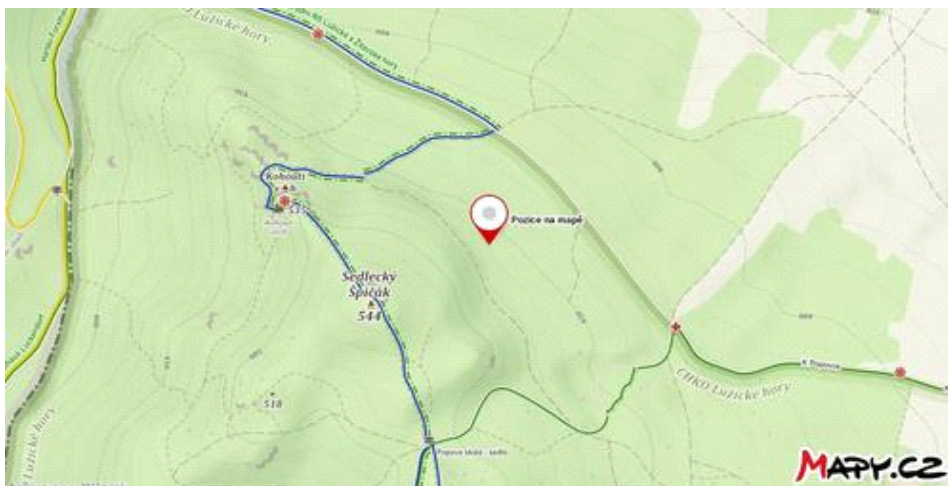
Místo nálezů: lesní cesta Podhorní, hora Sedlečský Špičák

Poznámka:

Kámen jako celek představuje hlavu s bradkou a čepičkou. Zároveň je upraven do podoby trojúhelníku. Rozpoznat lze i značku prostého zkřížení.



Obrázek č. 1



Obrázek č. 2

RYTINA Č. 93

VELES Č. 10

PROSTÉ ZKŘÍŽENÍ Č. 145

Souřadnice:

50°50'0.089" severní šířky, 14°48'51.300" východní délky

50.8333581N, 14.8142500E

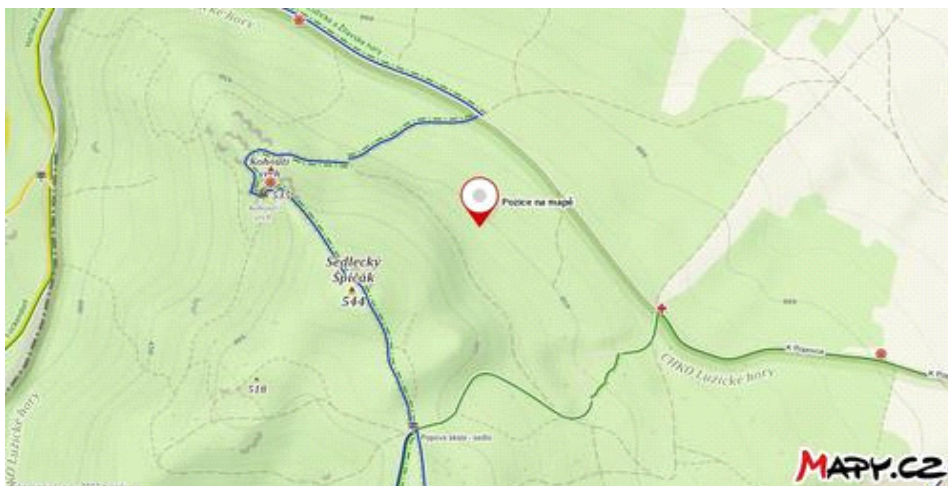
Místo nálezů: lesní cesta Podhorní, hora Sedlecký Špičák

Poznámka:

Hlavní tvář představuje snad boha Velese nahoře s patrnými růžky a dole s knírem. Rozpoznat lze ještě další tváře a také značky prostého zkrřížení.



Obrázek č. 1



Obrázek č. 2

RYTINA Č. 94

Souřadnice:

50°50'0.560" severní šířky, 14°48'52.416" východní délky

50.8334889N, 14.8145600E

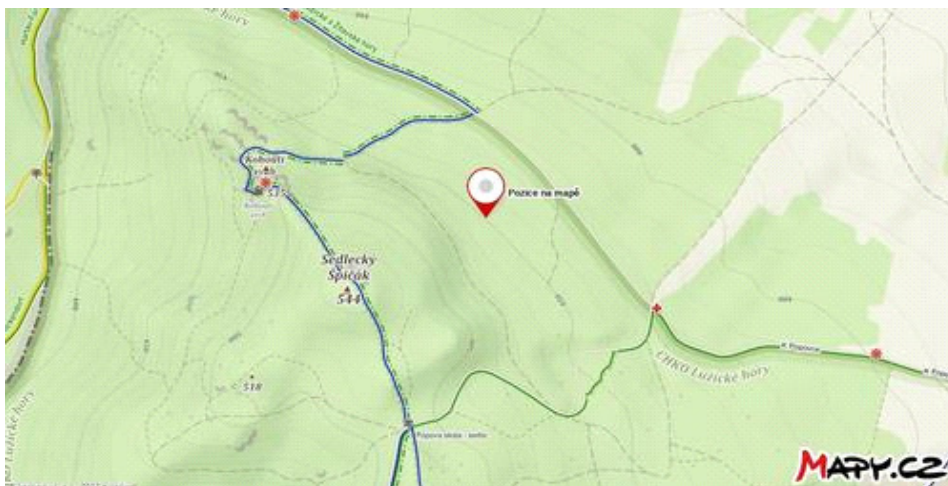
Místo nálezů: Ctěné pole (mezi lesní cestou Sedelskou a lesní cestou Podhorní), hora Sedlecký Špičák

Poznámka:

Hlavní tvář je doplněna tvářemi menšími.



Obrázek č. 1



Obrázek č. 2

RYTINA Č. 95

KŮŇ Č. 35

Souřadnice:

50°50'1.540" severní šířky, 14°48'53.003" východní délky

50.8337611N, 14.8147231E

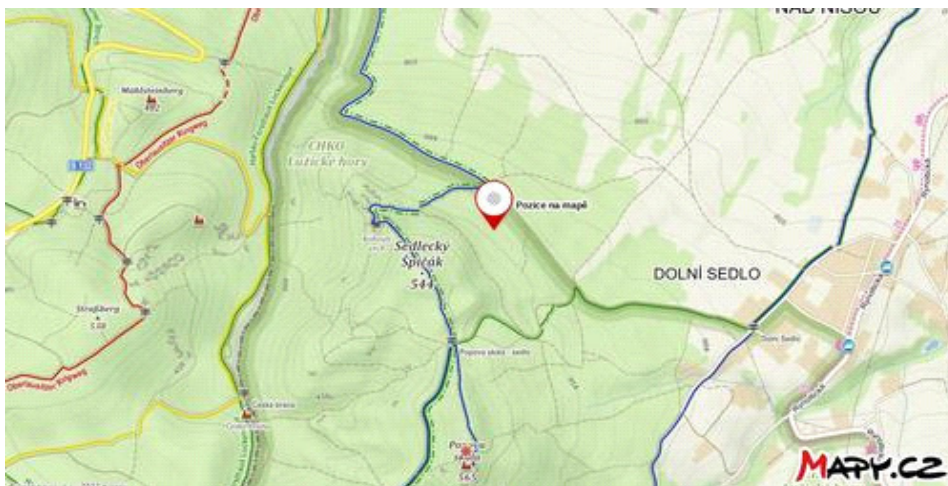
Místo nálezu: Ctěné pole (mezi lesní cestou Sedelská a lesní cestou Podhorní), hora Sedlečský Špičák

Poznámka:

Kámen jako celek patrně představuje sochu koně (malou hlavu má vpravo). Rozpoznat lze ještě další tváře.



Obrázek č. 1



Obrázek č. 2

RYTINA Č. 96

Souřadnice:

50°50'3.602" severní šířky, 14°48'54.029" východní délky

50.8343339N, 14.8150081E

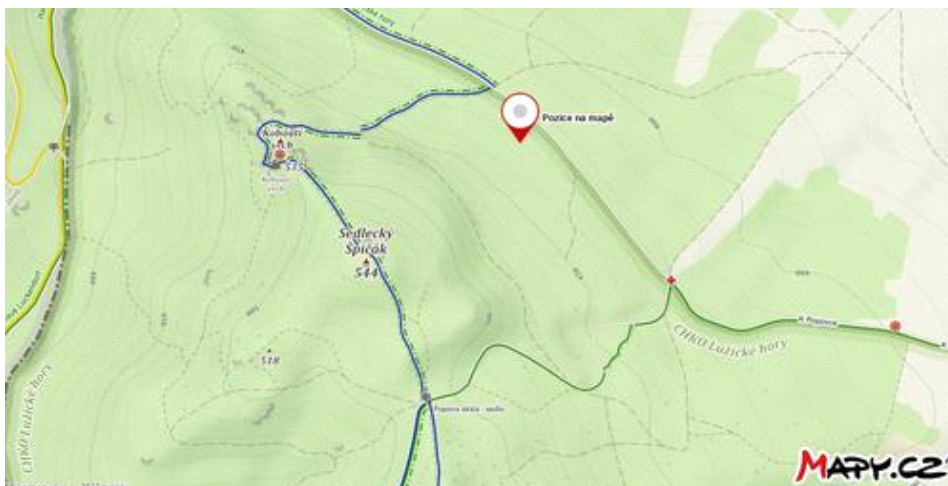
Místo nálezů: Ctěné pole, lesní cesta Sedelská, hora Sedlecký Špičák

Poznámka:

Na kameni lze rozeznat několik tváří. Jako celek snad kámen představuje sochu blíže neurčené bytosti (tvář má vlevo dole).



Obrázek č. 1



Obrázek č. 2

RYTINA Č. 97
SLUNEČNÍ KRUŽNICE Č. 7
(kotouč)

Souřadnice:

50°49'38.424" severní šířky, 14°49'14.585" východní délky

50.8273400N, 14.8207181E

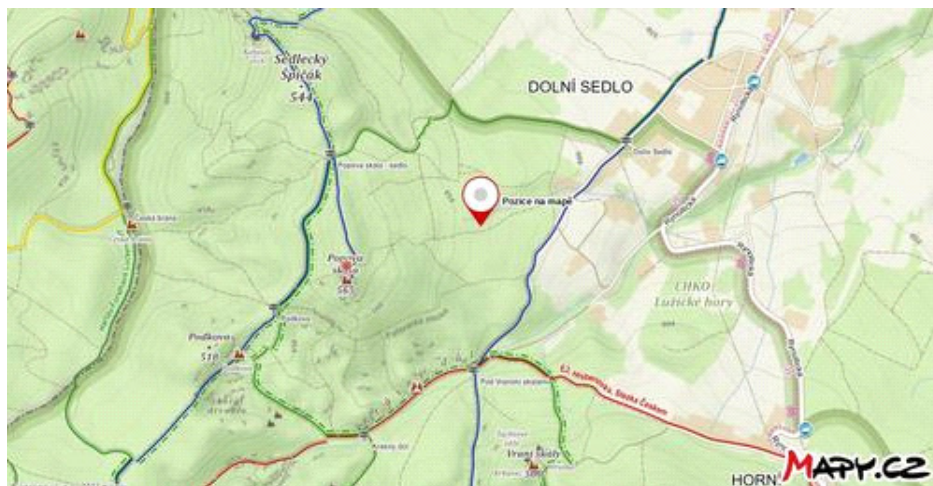
Místo nálezů: lesní cesta Stoličná, Posvátná hora

Poznámka:

Kámen je na levé straně upraven do kotouče (dole s velkotváří); rozpoznat lze i tváře další. Dobře patrný je obličej s vlasy na pravém okraji kamene.



Obrázek č. 1



Obrázek č. 2

RYTINA Č. 98

SVARGA Č. 32

Souřadnice:


50°49'38.010" severní šířky, 14°49'14.088" východní délky

50.8272250N, 14.8205800E

Místo nálezu: lesní cesta Stoličná, Posvátná hora

Poznámka:

Na kameni lze rozeznat několik tváří. Zhruba uprostřed lze rozpoznat svargu.



Obrázek č. 1



Obrázek č. 2

RYTINA Č. 99

Souřadnice:

50°49'38.305" severní šířky, 14°49'15.744" východní délky

50.8273069N, 14.8210400E

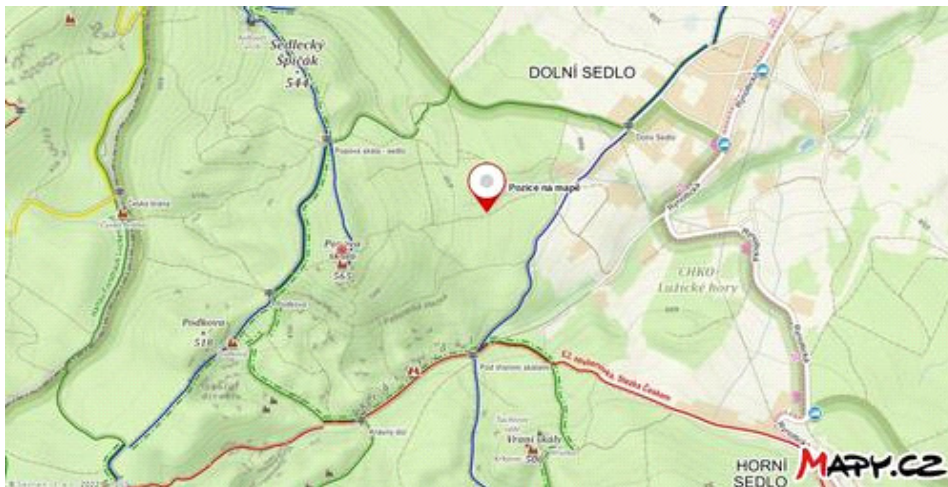
Místo nálezu: lesní cesta Stoličná, Posvátná hora

Poznámka:

Na kameni lze rozeznat několik tváří.



Obrázek č. 1



Obrázek č. 2

RYTINA Č. 100
TROJÚHELNÍK Č. 80

Souřadnice:

50°49'37.740" severní šířky, 14°49'13.368" východní délky

50.8271500N, 14.8203800E

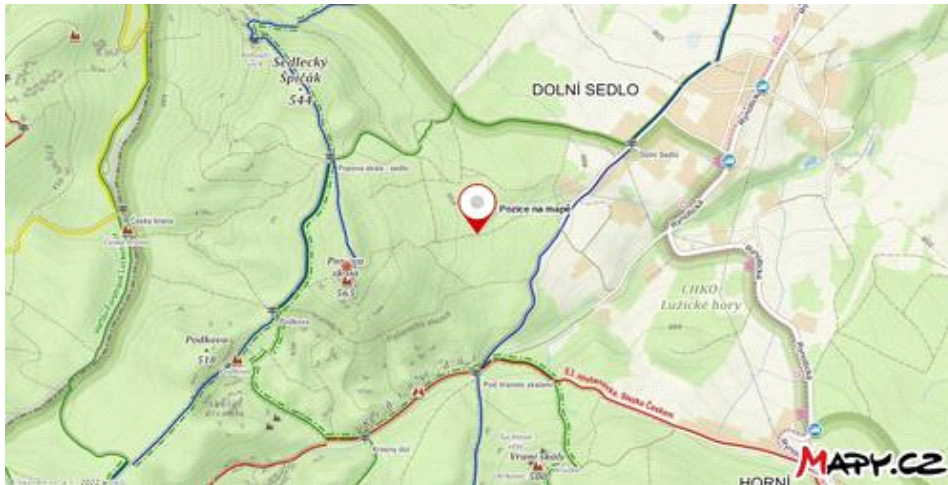
Místo nálezů: Lesní cesta Stoličná, Posvátná hora

Poznámka:

Kámen jako celek představuje postavu s malou hlavou a mohutným trupem. Na soše lze rozpoznat několik tváří, z nichž je jedna trojúhelníkového tvaru (vpředu dole).



Obrázek č. 1



Obrázek č. 2

RYTINA Č. 101

TUR Č. 33

Souřadnice:

50°49'37.427" severní šířky, 14°49'11.384" východní délky

50.8270631N, 14.8198289E

Místo nálezu: lesní cesta Stoličná, Posvátná hora

Poznámka:

Z tváří je nejlépe patrná tvář tura v popředí kamene.



Obrázek č. 1



Obrázek č. 2

RYTINA Č. 102

DVOJICE Č. 43

KŮŇ Č. 36

Souřadnice:

50°49'37.168" severní šířky, 14°49'9.685" východní délky

50.8269911N, 14.8193569E

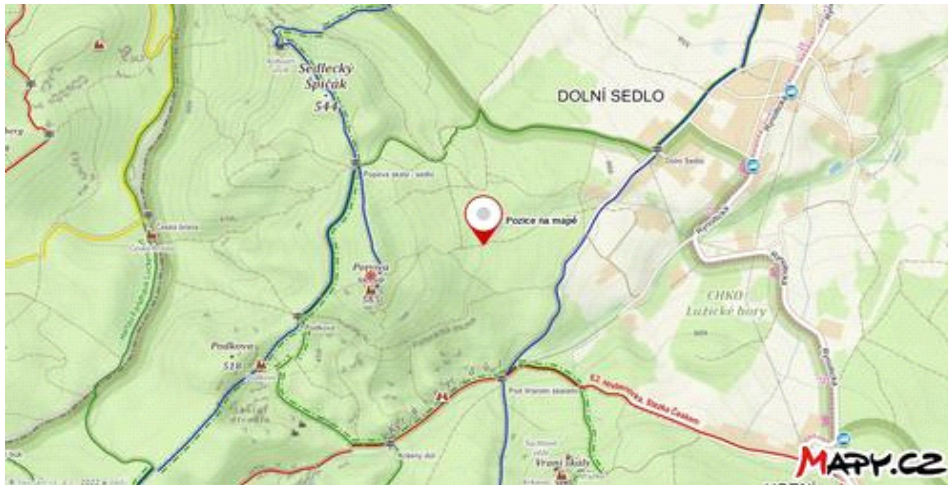
Místo nálezů: lesní cesta Stoličná, Posvátná hora

Poznámka:

Dvojici představují kameny v popředí. Nad nimi je podobizna koně s ohlávkou. Rozpoznat lze ještě další tváře.



Obrázek č. 1



Obrázek č. 2

RYTINA Č. 103

RYBA Č. 14

(sumec)

Souřadnice:

50°49'36.757" severní šířky, 14°49'6.881" východní délky

50.8268769N, 14.8185781E

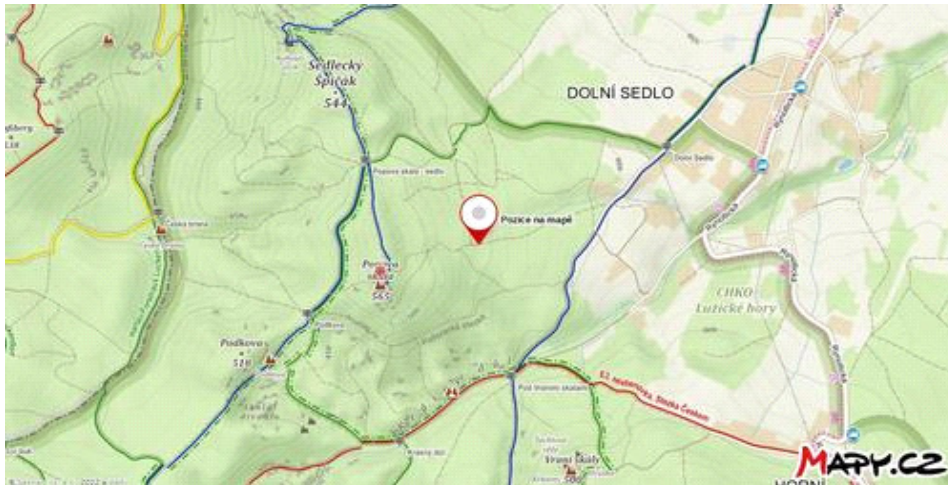
Místo nálezů: lesní cesta Stoličná, Posvátná hora

Poznámka:

Na kameni lze rozeznat několik tváří; hlava sumce je v popředí.



Obrázek č. 1



Obrázek č. 2

RYTINA Č. 104

TROJÚHELNÍK Č. 10

GORILA Č. 17

PROSTÉ ZKŘÍŽENÍ Č. 146

Souřadnice:

50°49'37.135" severní šířky, 14°49'0.905" východní délky

50.8269819N, 14.8169181E

Místo nálezu: lesní cesta Stoličná, Posvátná hora

Poznámka:

Na trojúhelníku lze rozpoznat několik tváří. Kámen jako celek patrně představuje hlavu gorily (obličej má vlevo).



Obrázek č. 1



Obrázek č. 2

RYTINA Č. 105

Souřadnice:

50°49'36.185" severní šířky, 14°48'59.411" východní délky

50.8267181N, 14.8165031E

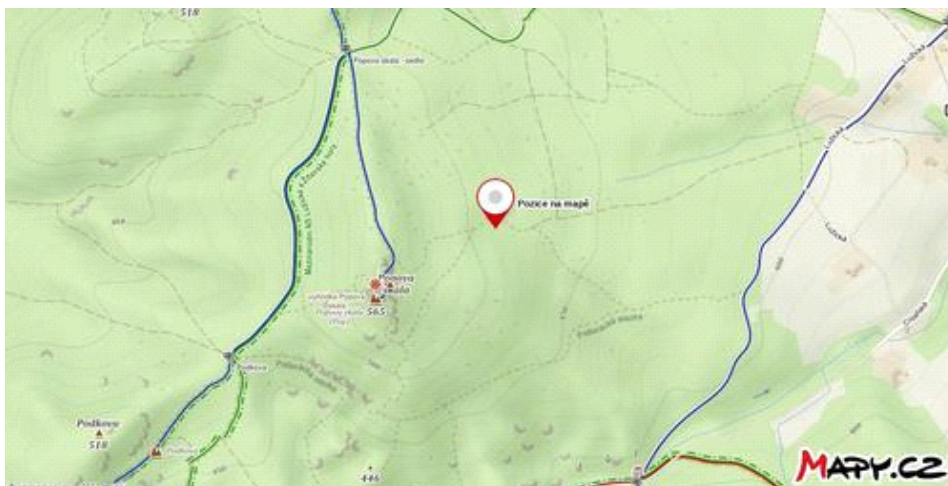
Místo nálezů: lesní cesta Stoličná, Posvátná hora

Poznámka:

Na kamenech lze rozpoznat několik tváří.



Obrázek č. 1



Obrázek č. 2

RYTINA Č. 106

Souřadnice:

50°49'36.106" severní šířky, 14°48'58.831" východní délky

50.8266961N, 14.8163419E

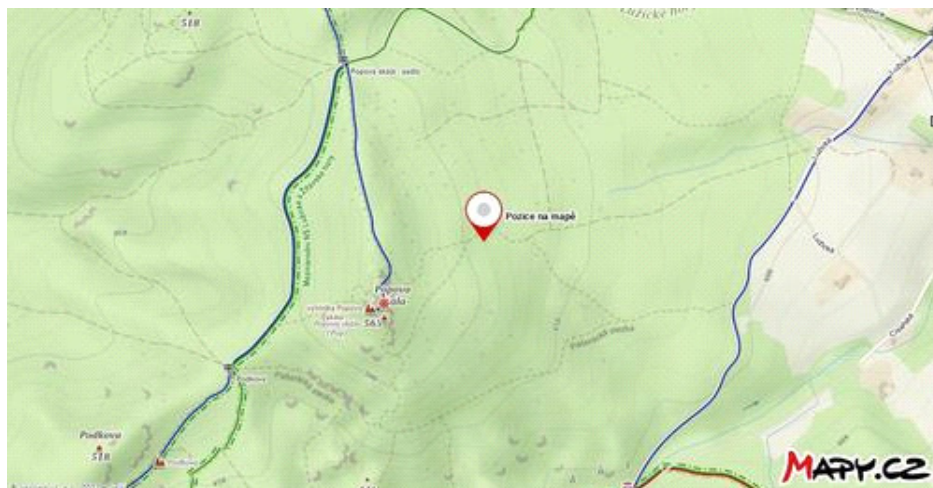
Místo nálezů: lesní cesta Stoličná, Posvátná hora

Poznámka:

Na kameni lze rozpoznat několik drobných tváří.



Obrázek č. 1



Obrázek č. 2

RYTINA Č. 107

KŮŇ Č. 37

PROSTÉ ZKŘÍŽENÍ Č. 209

Souřadnice:

50°49'33.128" severní šířky, 14°48'53.489" východní délky

50.8258689N, 14.8148581E

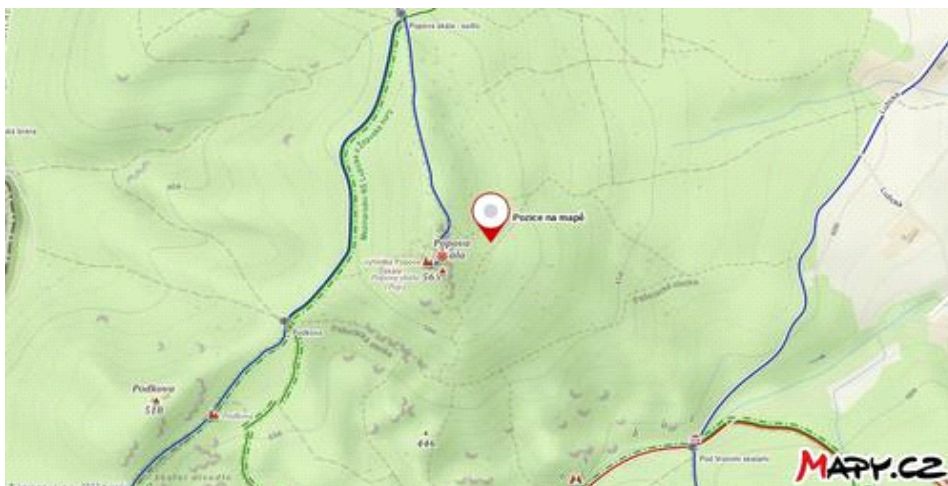
Místo nálezů: lesní cesta Stoličná, Posvátná hora

Poznámka:

Na kameni lze rozpoznat více tváří; z nich je nejlépe patrná tvář v popředí (vlevo) a koňská (vpravo).
V popředí je značka prostého zkřížení.



Obrázek č. 1



Obrázek č. 2

RYTINA Č. 108

Souřadnice:

50°49'31.840" severní šířky, 14°48'54.277" východní délky

50.8255111N, 14.8150769E

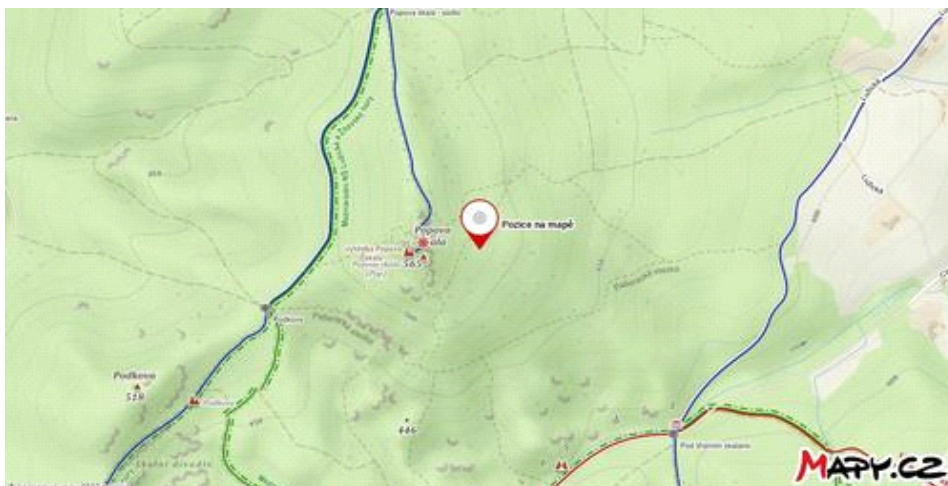
Místo nálezů: lesní cesta Stoličná, Posvátná hora

Poznámka:

Na kameni lze rozpoznat vedle hlavní ještě několik dalších tváří.



Obrázek č. 1



Obrázek č. 2

RYTINA Č. 109

VELES Č. 11

PROSTÉ ZKŘÍŽENÍ Č. 146

Souřadnice:

50°49'32.376" severní šířky, 14°48'51.084" východní délky

50.8256600N, 14.8141900E

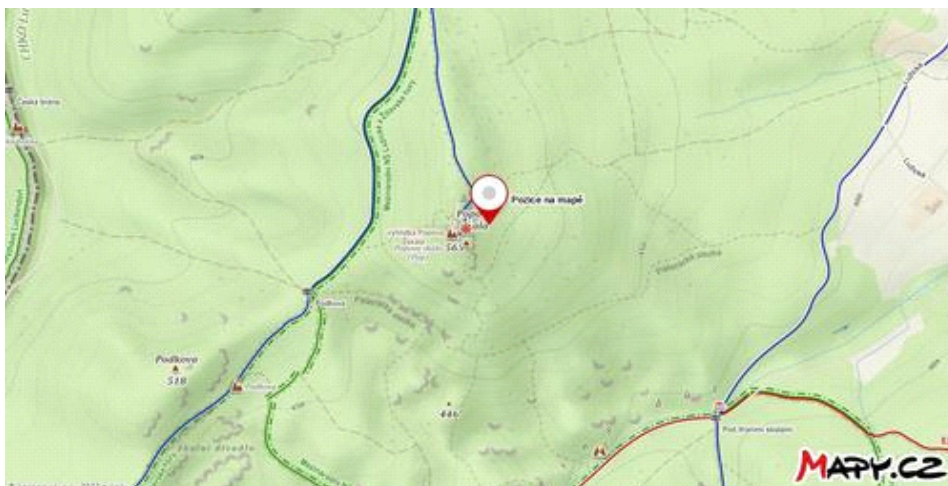
Místo nálezu: lesní cesta Hradební, Posvátná hora

Poznámka:

Bůh Veles č. 11 má tmavý obličej podobně jako bůh Veles č. 10. S tmavou barvou kůže byl později (patrně dle tohoto vzoru) znázorňován i pozdější čert, jemuž byl Veles předobrazem.



Obrázek č. 1



Obrázek č. 2

RYTINA Č. 110

Souřadnice:

50°49'32.502" severní šířky, 14°48'51.199" východní délky

50.8256950N, 14.8142219E

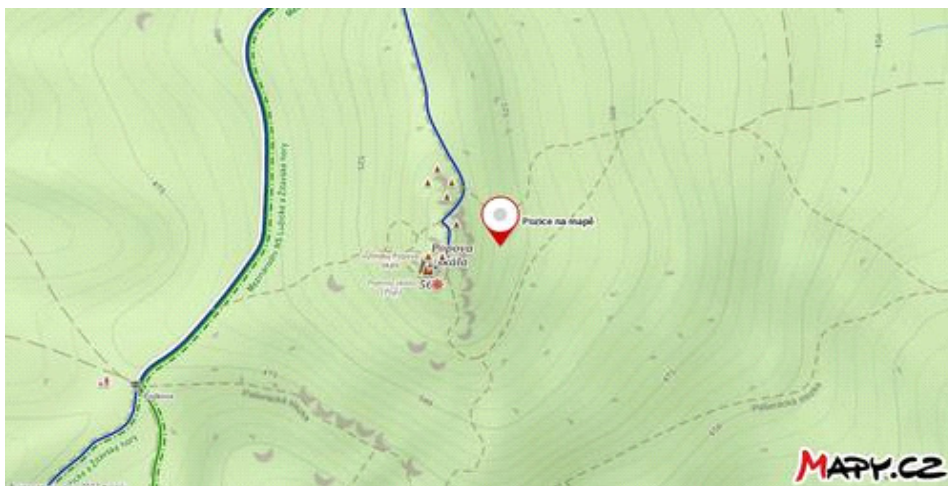
Místo nálezu: lesní cesta Hradební, Posvátná hora

Poznámka:

Kromě velkotváře lze na kameni rozpoznat několik dalších tváří.



Obrázek č. 1



Obrázek č. 2

RYTINA Č. 111

Souřadnice:

50°49'32.502" severní šířky, 14°48'51.199" východní délky

50.8256950N, 14.8142219E

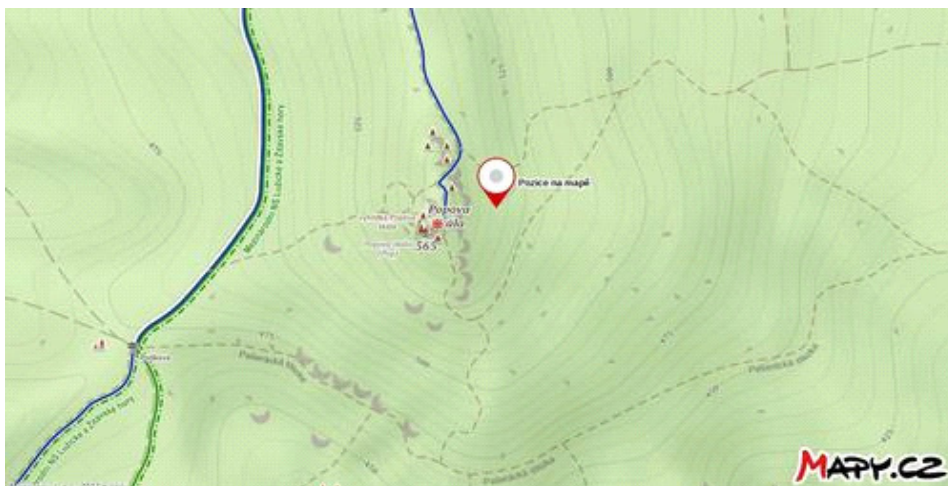
Místo nálezu: lesní cesta Hradební, Posvátná hora

Poznámka:

Nejlépe patrná je tvář vpravo dole.



Obrázek č. 1



Obrázek č. 2

RYTINA Č. 112

Souřadnice:

50°49'32.239" severní šířky, 14°48'50.857" východní délky

50.8256219N, 14.8141269E

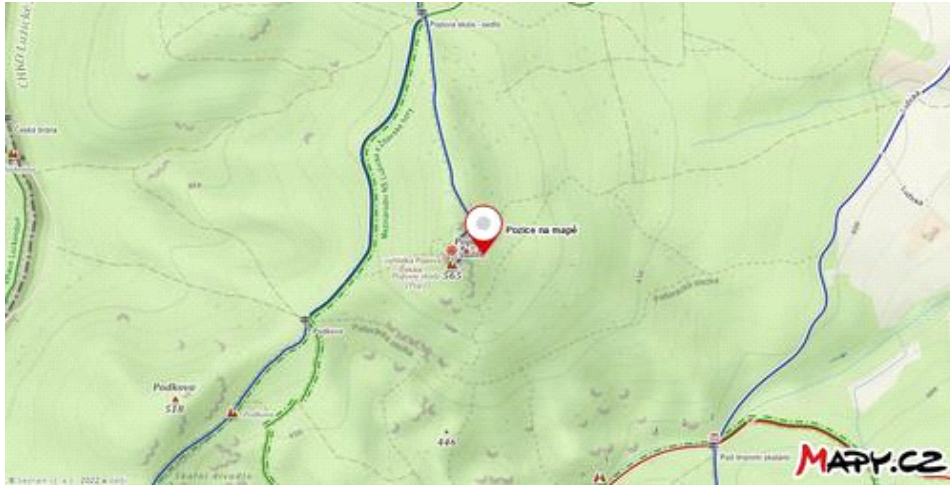
Místo nálezů: lesní cesta Hradební, Posvátná hora

Poznámka.

Na kameni lze rozpoznat tváře.



Obrázek č. 1



Obrázek č. 2

RYTINA Č. 113
PROSTÉ ZKŘÍŽENÍ Č. 147

Souřadnice:

50°49'33.751" severní šířky, 14°48'51.073" východní délky

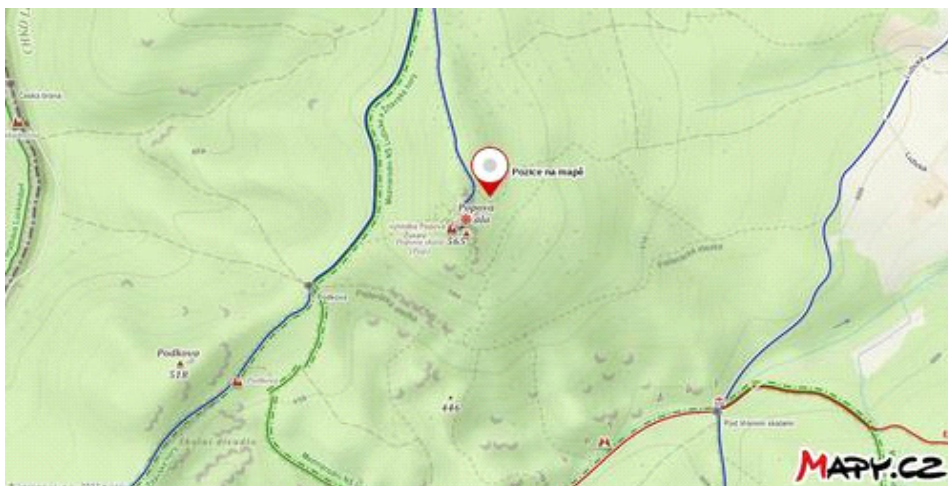
50.8260419N, 14.8141869E

Místo nálezů: lesní cesta Hradební, Posvátná hora

Na kameni lze rozpoznat několik tváří a značky prostého zkřížení.



Obrázek č. 1



Obrázek č. 2

RYTINA Č. 114

Souřadnice:

50°49'32.945" severní šířky, 14°48'51.876" východní délky

50.8258181N, 14.8144100E

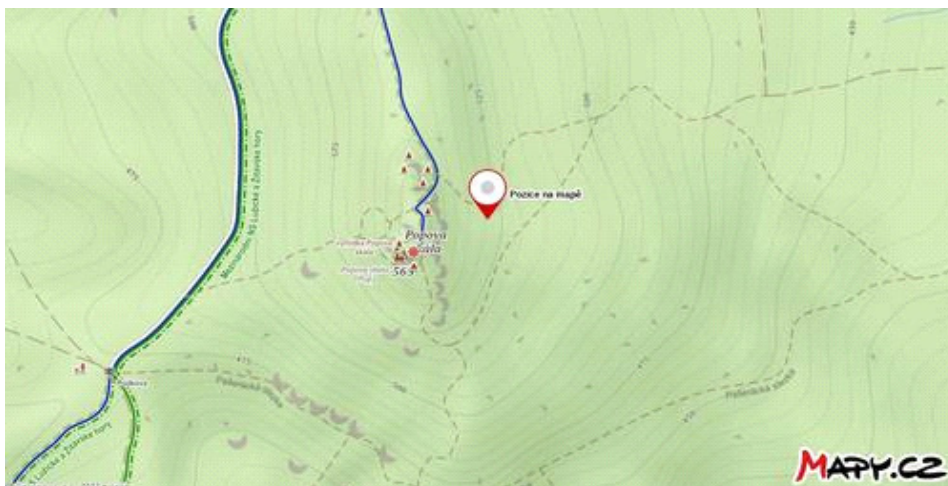
Místo nálezu: lesní cesta Hradební, Posvátná hora

Poznámka.

Na kameni lze rozeznat několik menších tváří, není však vyloučeno, že otvor pod kamenem jsou ústa tváře větší, jejíž oči a nos překrývá mech.



Obrázek č. 1



Obrázek č. 2

RYTINA Č. 115

Souřadnice:

50°49'33.802" severní šířky, 14°48'50.893" východní délky

50.8260561N, 14.8141369E

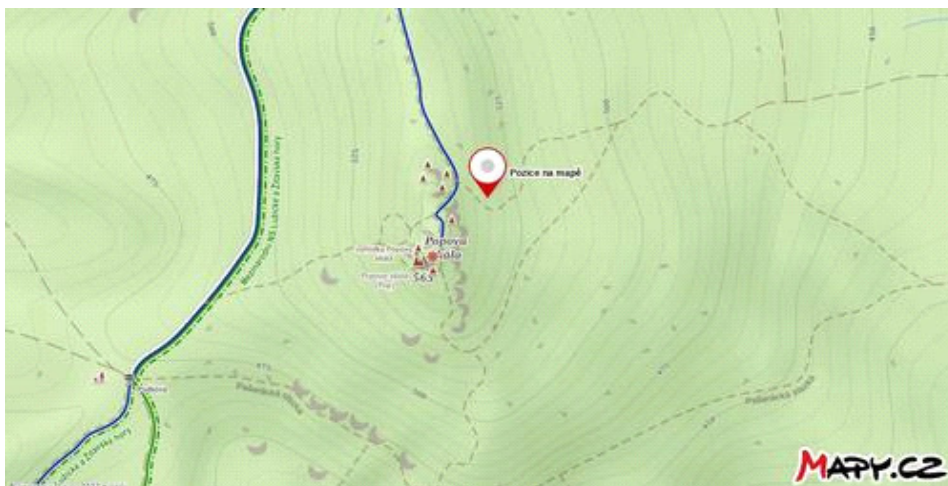
Místo nálezů: lesní cesta Hradební, Posvátná hora

Poznámka.

Na kameni lze rozeznat více tváří.



Obrázek č. 1



Obrázek č. 2

RYTINA Č. 116
PROSTÉ ZKŘÍŽENÍ Č. 148

Souřadnice:


50°49'34.486"severní šířky, 14°48'50.256" východní délky

50.8262461N, 14.8139600E

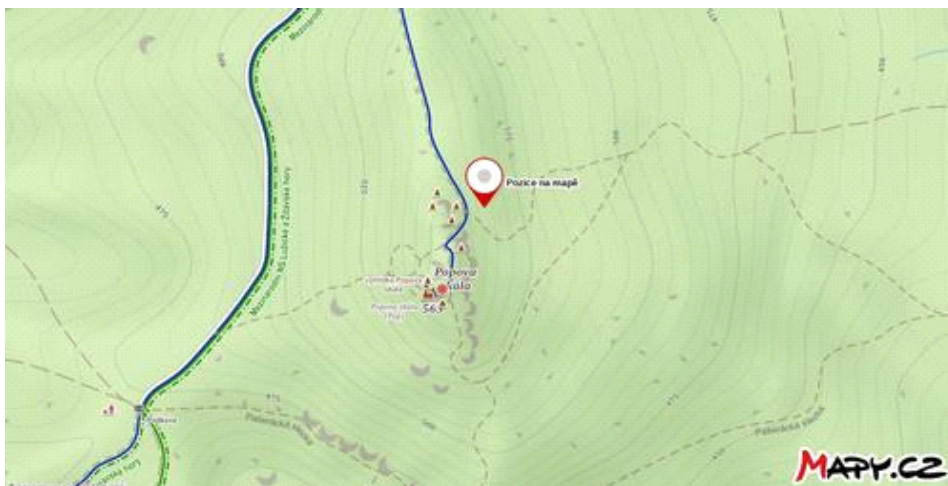
Místo nálezu: lesní cesta Hradební, Posvátná hora

Poznámka:

Na snímku lze rozpoznat více tváří a značky prostého zkřížení.



Obrázek č. 1



Obrázek č. 2

RYTINA Č. 117
SLUNEČNÍ KRUŽNICE Č. 68
(mlýnský kámen)

Souřadnice:

50°51'21.830" severní šířky, 14°49'32.916" východní délky


50.8560639N, 14.8258100E

Místo nálezů: oc Násepná, or Živé, Hrádek nad Nisou

Poznámka:

Mlýnský kámen měl snad představovat sluneční kotouč; lze na něm rozeznat nejméně jednu tvář. Vedle něj se nacházejí dva „nemlýnské“ kameny; přes cestu pak kamenná řada. Otázkou je, kdy sem byl mlýnský kámen přivezen (víra v pohanské bohy se mohla v Hrádku nad Nisou a jeho okolí skrytě udržovat dlouho do novověku*).

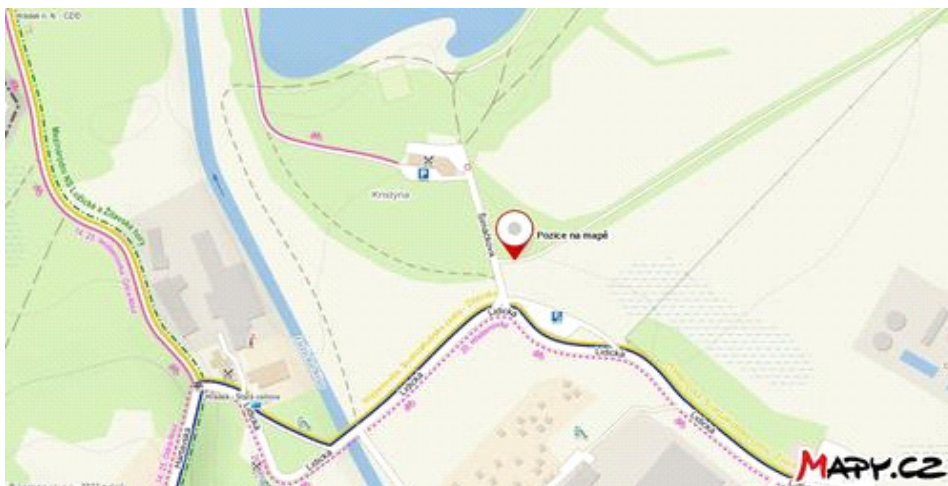
* *Není vyloučeno, že se tato víra udržuje v Hrádku nad Nisou dodnes. Podle vyjádření katolického faráře Mgr. Radka Vašinky jeho církev ví o zdejších vyznavačích nekřesťanského náboženství.*



Obrázek č. 1/1



Obrázek č. 1/2



Obrázek č. 2

RYTINA Č. 118
PROSTÉ ZKRŘÍŽENÍ Č. 276

Souřadnice:


50°49'33.744" severní šířky, 14°48'50.342" východní délky

50.8260400N, 14.8139839E

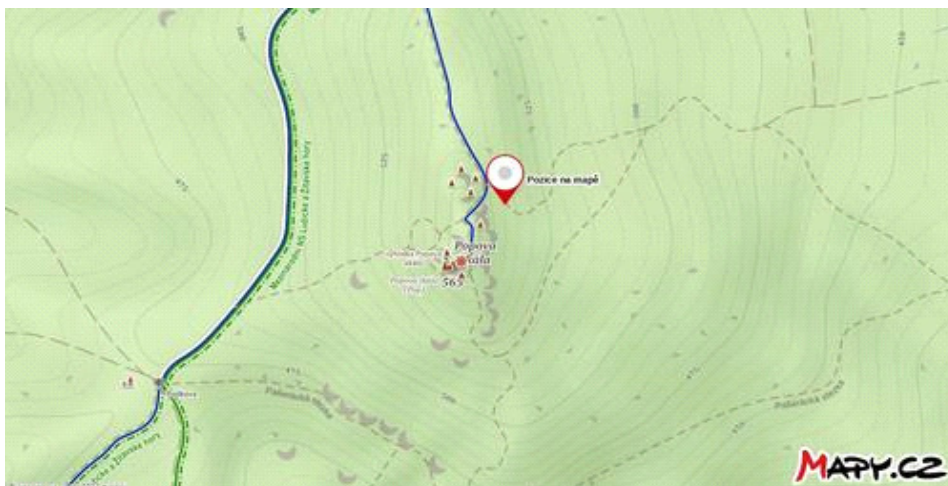
Místo nálezů: lesní cesta Hradební, Posvátná hora

Poznámka:

Kromě několika zřejmě zvířecích podobizen lze rozpoznat značku prostého zkrřížení.



Obrázek č. 1



Obrázek č. 2

RYTINA Č. 119

Souřadnice:

50°49'34.212" severní šířky, 14°48'50.350" východní délky

50.8261700N, 14.8139861E

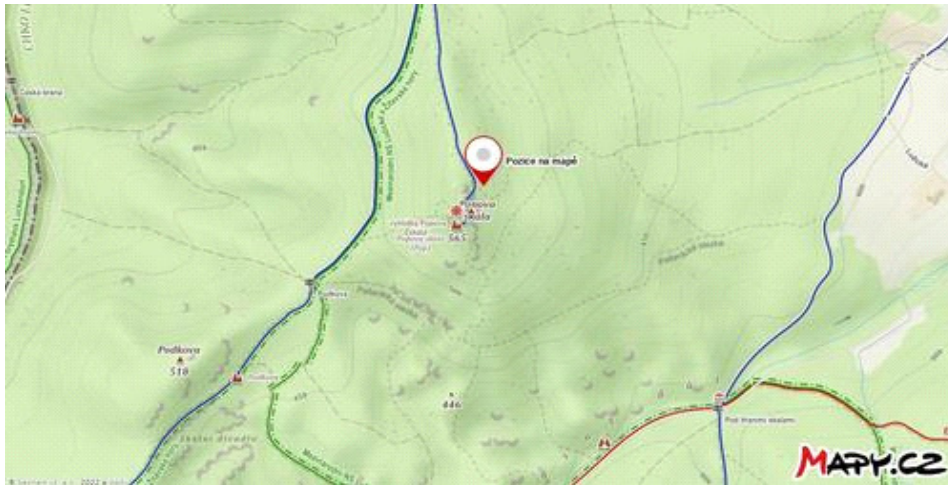
Místo nálezu: lesní cesta Hradební, Posvátná hora

Poznámka:

Na kameni ze rozpoznat několik tváří.



Obrázek č. 1



Obrázek č. 2

RYTINA Č. 120

Souřadnice:

50°49'38.615" severní šířky, 14°49'2.852" východní délky

50.8273931N, 14.8174589E

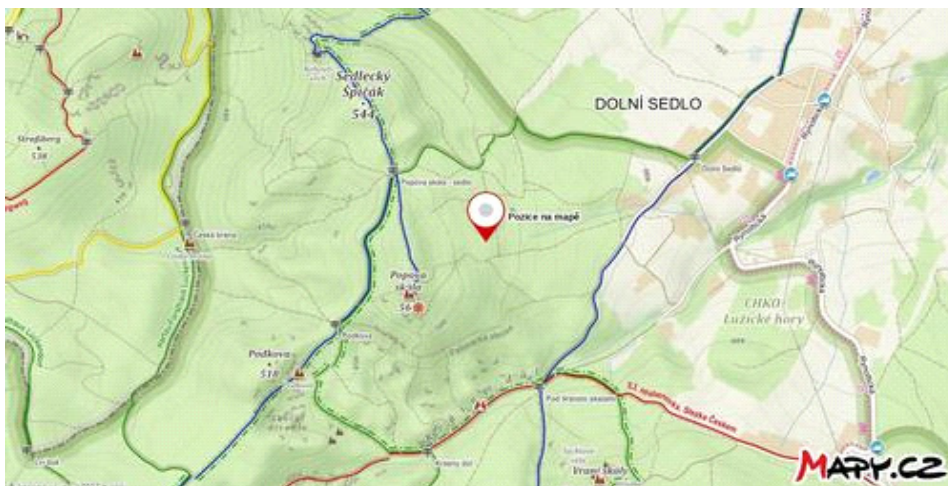
Místo nálezu: lesní cesta Zarostlá, Posvátná hora

Poznámka:

Na kameni lze rozpoznat několik tváří. Kámen jako celek snad představuje zvíře (s hlavou vpravo).



Obrázek č. 1



Obrázek č. 2

RYTINA Č. 121

ŽELVA Č. 11

Souřadnice:

50°49'37.290" severní šířky, 14°49'5.167" východní délky

50.8270250N, 14.8181019E

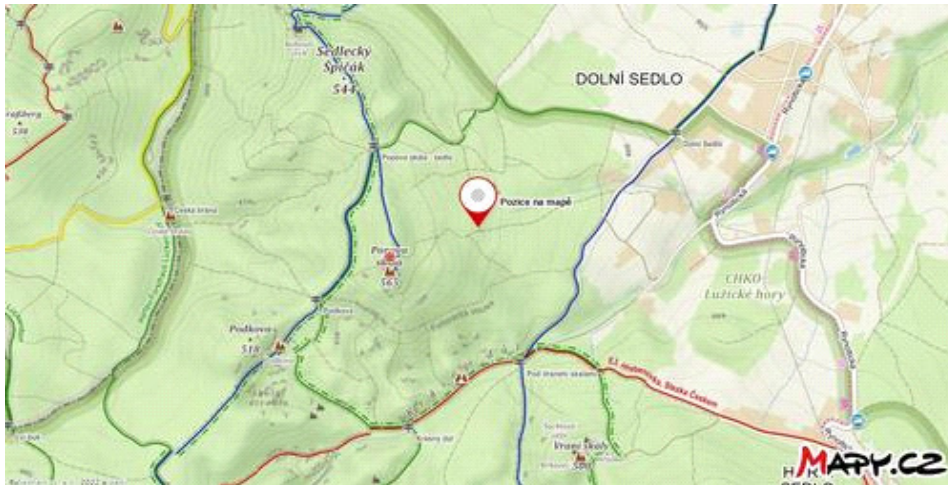
Místo nálezů: lesní rozcestí Hořejší, Posvátná hora

Poznámka:

Tváře jsou patrné v přední dolní části kamene; jako celek kámen představuje pravděpodobně želvu (hlavu má vlevo).



Obrázek č. 1



Obrázek č. 2

RYTINA Č. 122

Souřadnice:

50°49'36.988" severní šířky, 14°49'4.566" východní délky

50.8269411N, 14.8179350E

Místo nálezů: lesní rozcestí Hořejší, Posvátná hora

Poznámka.

Na kameni lze rozeznat více tváří a patrně obětní misku na jeho temeni.



Obrázek č. 1



Obrázek č. 2

RYTINA Č. 123

Souřadnice:

50°50'18.960" severní šířky, 14°48'17.780" východní délky

50.8386000N, 14.8049389E

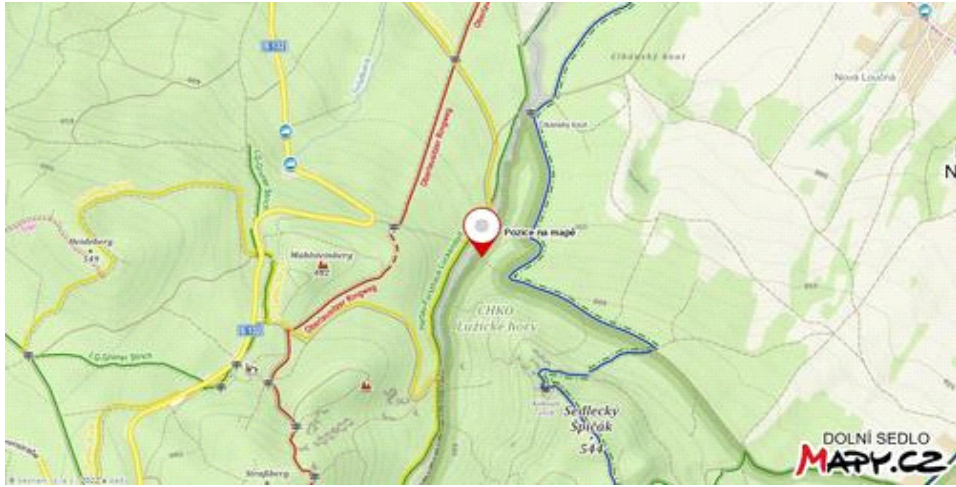
Místo nálezu: lesní cesta Žlebská, Dlouhý žleb

Poznámka:

Tváře jsou vidět zvláště v popředí kamene.



Obrázek č. 1



Obrázek č. 2

RYTINA Č. 124
PROSTÉ ZKŘÍŽENÍ Č. 149

Souřadnice:

Skutečná poloha

50°50'18.874"N, 14°48'19.062"E

50.8385761N, 14.8052950E

Poloha podle mapy

(parkoviště před ozdravným střediskem Doly-tábořiště Kristýna)

50°51'18.857" severní šířky, 14°49'37.906" východní délky

50.8552381N, 14.8271961E

Místo nálezů: lesní rozcestí Sporé, lesní cesta Žlebská, Dlouhý žleb

Poznámka:

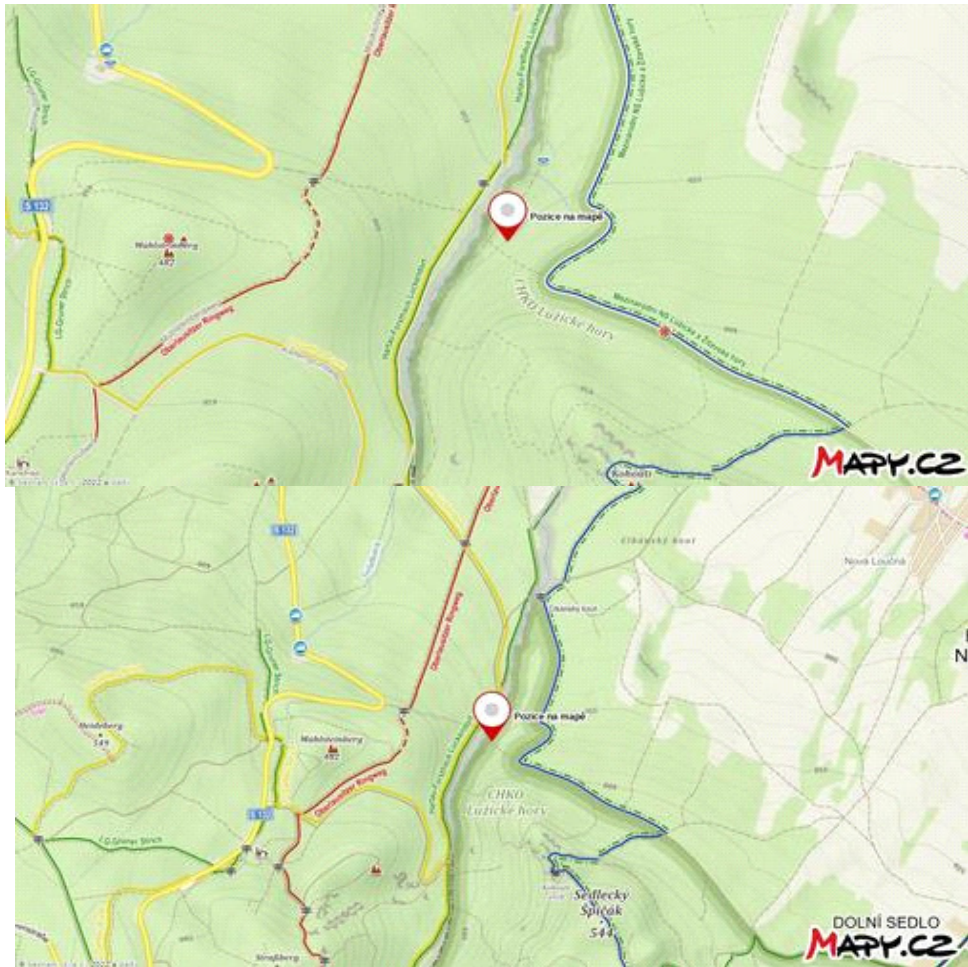
Na kameni lze rozpoznat několik tváří a také značku prostého zkřížení (v levém horním obdélníku).



Obrázek č. 1/1



Obrázek č. 1/2



Obrázek č. 2
Skutečná poloha



Obrázek č. 3
Poloha podle mapy

RYTINA Č. 125

Souřadnice:

50°50'18.960" severní šířky, 14°48'17.780" východní délky

50.8386000N, 14.8049389E

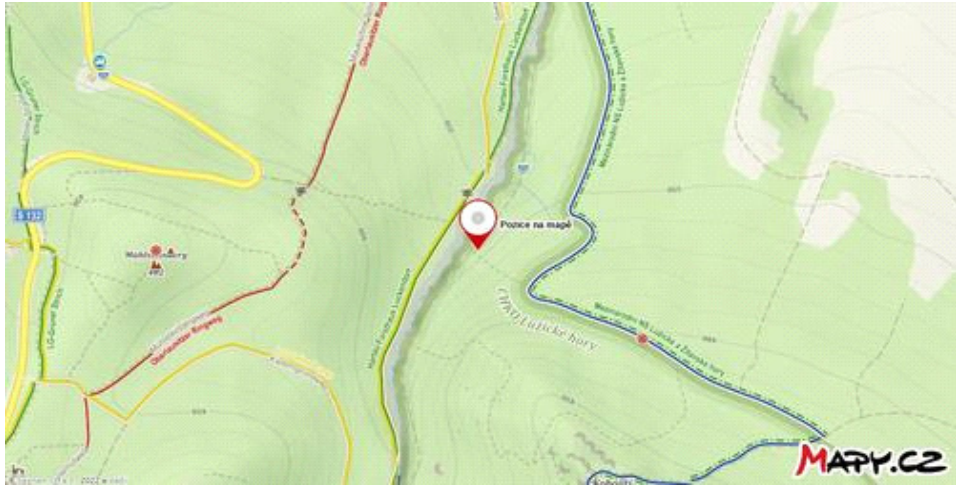
Místo nálezů: lesní cesta Žlebská, lesní rozcestí Skryté, Dlouhý žleb

Poznámka:

Na kameni lze rozeznat několik tváří; dobře patrná je hlava vpravo nahoře.



Obrázek č. 1



Obrázek č. 2

RYTINA Č. 126

VELBLOUD Č. 4

Souřadnice:

Přibližná skutečná poloha

50°50'18.960" severní šířky, 14°48'17.780" východní délky

50.8386000N, 14.8049389E

Poloha podle mapy

(parkoviště před ozdravným střediskem Doly-tábořiště Kristýna)


50°51'18.857" severní šířky, 14°49'37.906" východní délky

50.8552381N, 14.8271961E

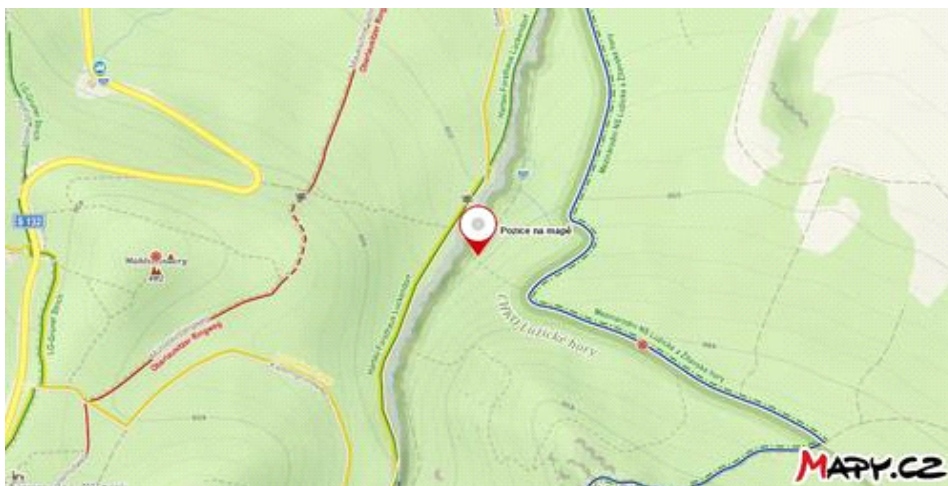
Místo nálezů: lesní cesta Žlebská, lesní rozcestí Skryté, Dlouhý žleb

Poznámka:

Na pravé straně kamene je zřejmě ztvárněna hlava velblouda.



Obrázek č. 1



Obrázek č. 2

Přibližná skutečná poloha



Obrázek č. 3

Poloha podle mapy

RYTINA Č. 127

(mračoun)

Souřadnice:

50°50'11.609" severní šířky, 14°48'16.909" východní délky

50.8365581N, 14.8046969E

Místo nálezů: lesní cesta Hrabanková, hora Sedlecký Špičák, Dlouhý žleb

Poznámka:

Mračoun má ústa na levém okraji uprostřed; na kameni lze rozeznat další tváří.



Obrázek č. 1



Obrázek č. 2

RYTINA Č. 128

DVOJICE Č. 44

Souřadnice:

Přibližná skutečná poloha

50°50'11.609" severní šířky, 14°48'16.909" východní délky

50.8365581N, 14.8046969E

Poloha podle mapy

50°51'18.857" severní šířky, 14°49'37.906" východní délky

(parkoviště před ozdravným střediskem Doly-tábořiště Kristýna)

50.8552381N, 14.8271961E

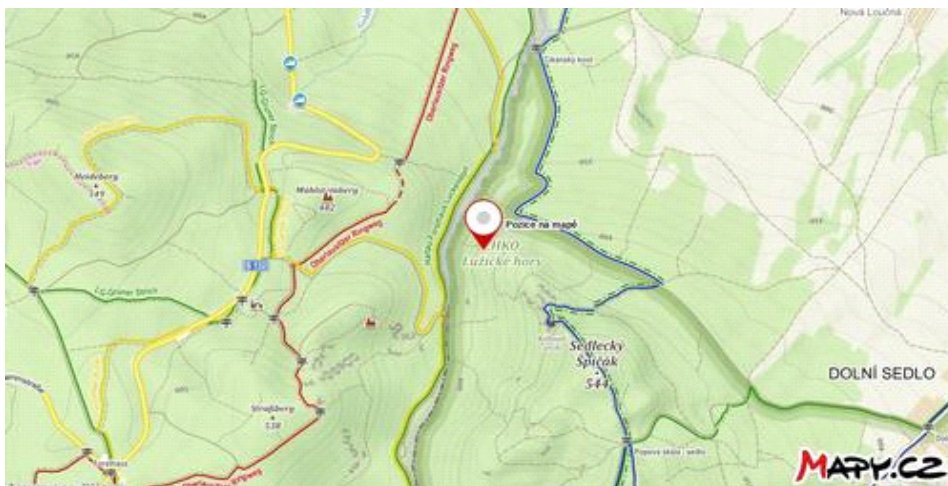
Místo nálezů: lesní cesta Hrabanková, hora Sedlecký Špičák, Dlouhý žleb

Poznámka:

Na kameni lze vedle dvojice hlav rozeznat několik dalších tváří.

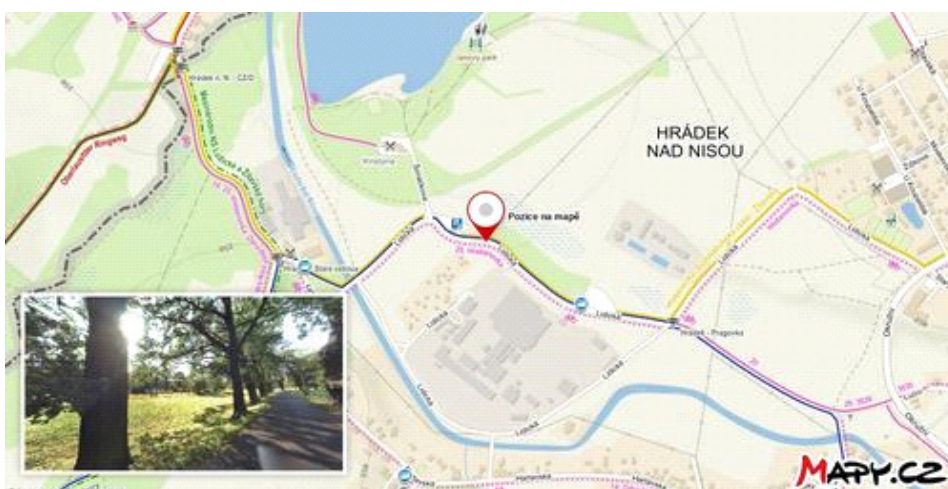


Obrázek č. 1



Obrázek č. 2

Přibližná skutečná poloha



Obrázek č. 3

Poloha podle mapy

RYTINA Č. 129

Souřadnice:

50°50'15.022" severní šířky, 14°48'12.931" východní délky

50.8375061N, 14.8035919E

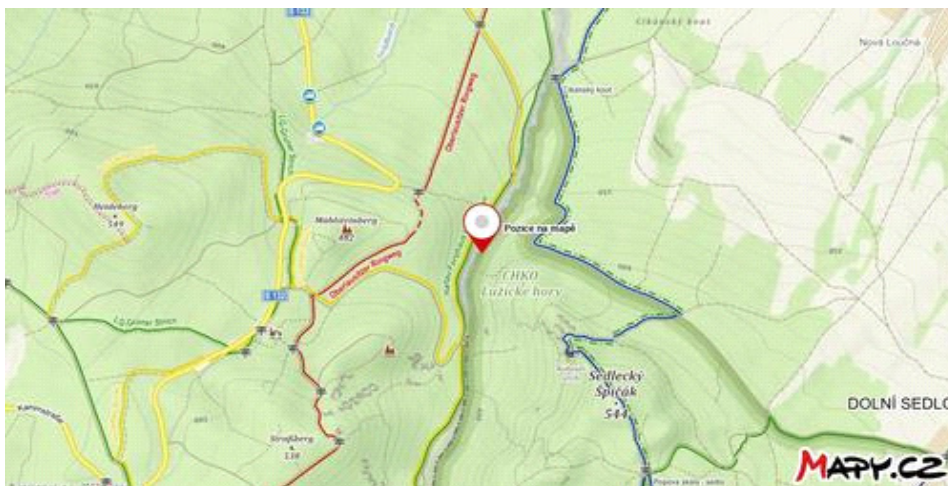
Místo nálezů: lesní cesta Žlebská, Dlouhý žleb

Poznámka:

Na kamení lze rozpoznat několik tváří; jako celek snad představuje zvířecí hlavu.



Obrázek č. 1



Obrázek č. 2

RYTINA Č. 130

PROSTÉ ZKŘÍŽENÍ Č. 68

SLUNEČNÍ KRUŽNICE Č. 8

Souřadnice:

50°50'14.946" severní šířky, 14°48'12.917" východní délky

50.8374850N, 14.8035881E

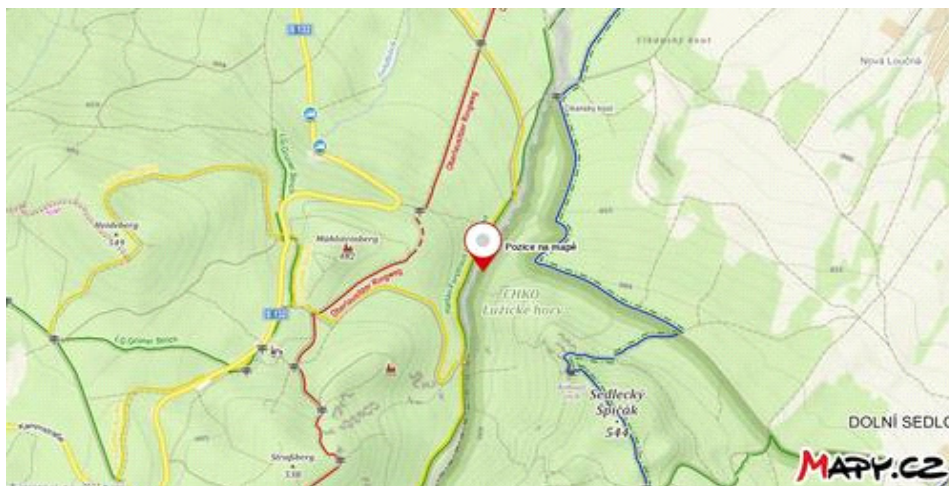
Místo nálezů: lesní cesta Žlebská, Dlouhý žleb

Poznámka:

Na kameni lze rozpoznat několik tváří, sluneční kružnici a také značky prostého zkřížení



Obrázek č. 1



Obrázek č. 2

RYTINA Č. 131

Souřadnice:

50°50'15.029" severní šířky, 14°48'13.014" východní délky

50.8375081N, 14.8036150E

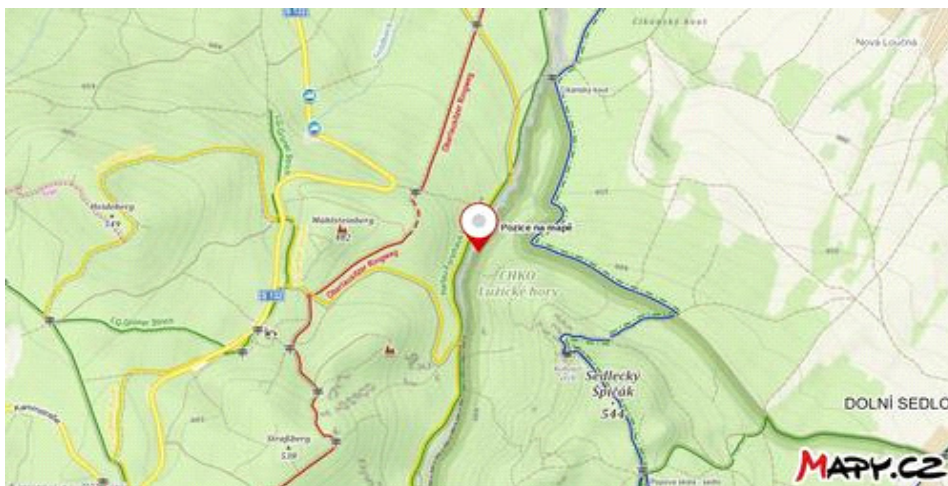
Místo nálezu: lesní cesta Žlebská, Dlouhý žleb

Poznámka:

Tváře lze rozeznat na celém soukamení. Kámen uprostřed jako celek poněkud připomíná hlavu velblouda.



Obrázek č. 1



Obrázek č. 2

RYTINA Č. 132

Souřadnice:

50°50'15.029" severní šířky, 14°48'13.014" východní délky

50.8375081N, 14.8036150E

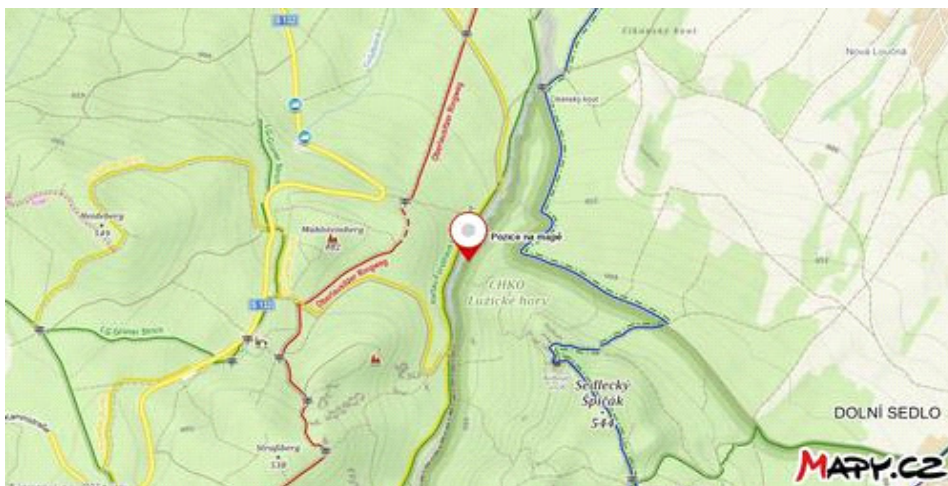
Místo nálezů: lesní cesta Žlebská, Dlouhý žleb

Poznámka:

Na kamenech lze rozeznat několik tváří. Kámen jako celek připomíná nějaké zvíře (hlavu má vpravo – snad jde o medvěda).



Obrázek č. 1



Obrázek č. 2

RYTINA Č. 133

PROSTÉ ZKŘÍŽENÍ Č. 150

Souřadnice:

50°50'14.024" severní šířky, 14°48'12.704" východní délky

50.8372289N, 14.8035289E

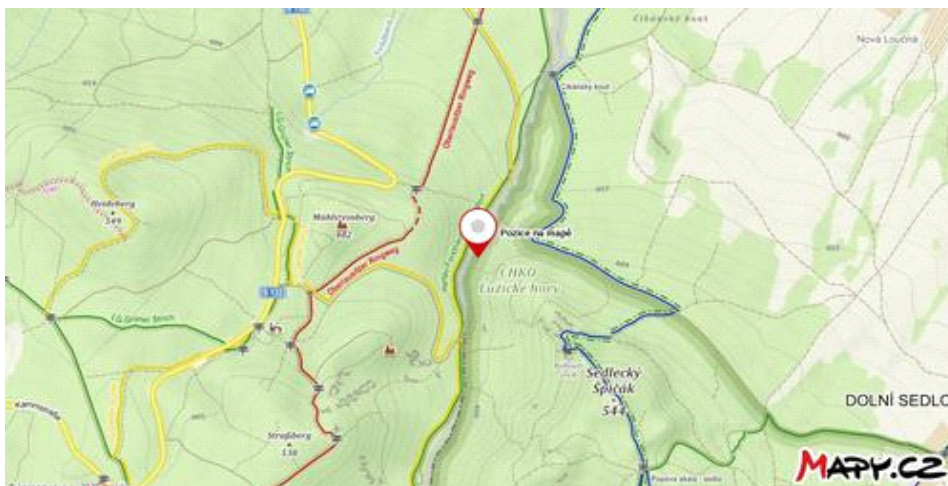
Místo nálezů: lesní cesta Žlebská, Dlouhý žleb

Poznámka:

Kámen uprostřed jako celek představuje blíž neurčenou bytost (hlavu má nahoře, vymezenou od trupu výsekem). Na kameni lze rozpoznat ještě několik dalších tváří včetně značky prostého zkřížení. Tyto značky, stejně jako další tváře, lze rozpoznat i na kamenech v okolí.



Obrázek č. 1



Obrázek č. 2

RYTINA Č. 134

Souřadnice:

50°50'13.441" severní šířky, 14°48'12.510" východní délky

50.8370669N, 14.8034750E

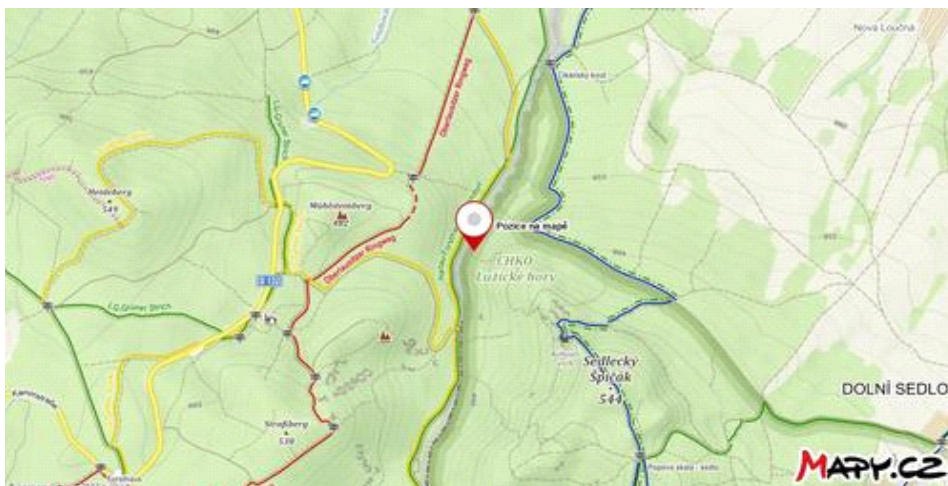
Místo nálezů: lesní cesta Žlebská, Dlouhý žleb

Poznámka:

Na kameni lze rozpoznat několik tváří.



Obrázek č. 1



Obrázek č. 2

RYTINA Č. 135

Souřadnice:

50°50'12.674" severní šířky, 14°48'12.629" východní délky

50.8368539N, 14.8035081E

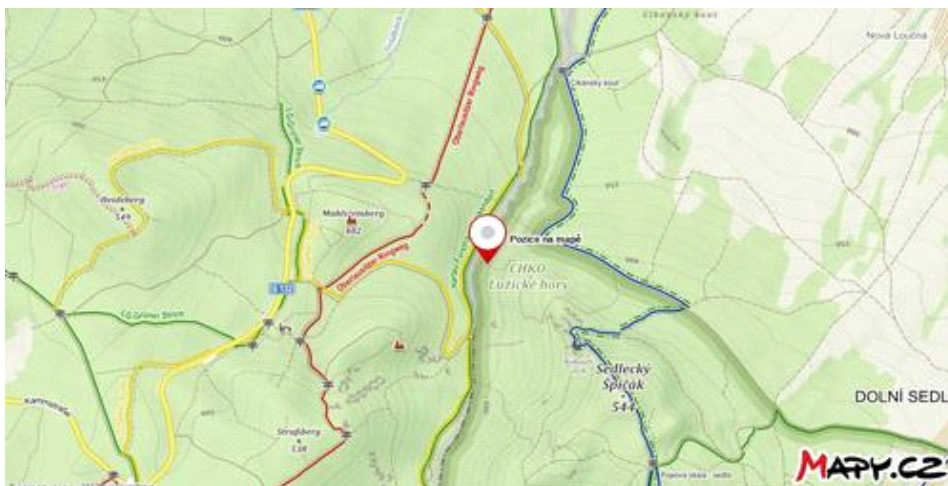
Místo nálezů: lesní cesta Hrabanková, Dlouhý žleb, hora Sedlecký Špičák

Poznámka:

Na kameni lze rozpoznat několik tváří. Je otázkou, zda k něčemu sloužila dutina, která se pod kamenem nachází.



Článek č. 1



Článek č. 2

RYTINA Č. 136

VELES Č. 12

Souřadnice:

50°50'12.088" severní šířky, 14°48'13.446" východní délky

50.8366911N, 14.8037350E

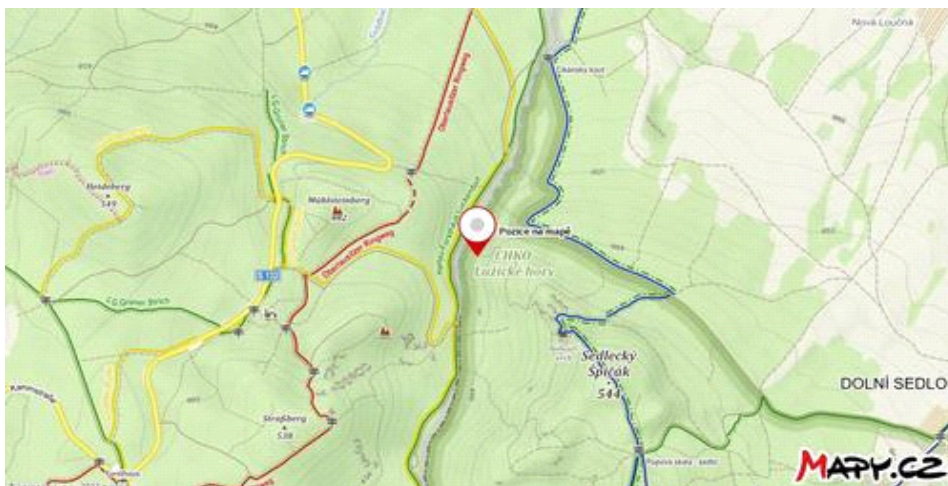
Místo nálezů: lesní cesta Hrabanková, Dlouhý žleb, hora Sedlečský Špičák

Poznámka:

Na kameni lze rozpoznat několik tváří včetně podobizny boha Velese s růžky (na svislé straně kamene v popředí vlevo nahoře) a také značky prostého zkřížení.



Obrázek č. 1



Obrázek č. 2

RYTINA Č. 137
PROSTÉ ZKŘÍŽENÍ Č. 277

Souřadnice:

50°50'12.131" severní šířky, 14°48'12.866" východní délky

50.8367031N, 14.8035739E

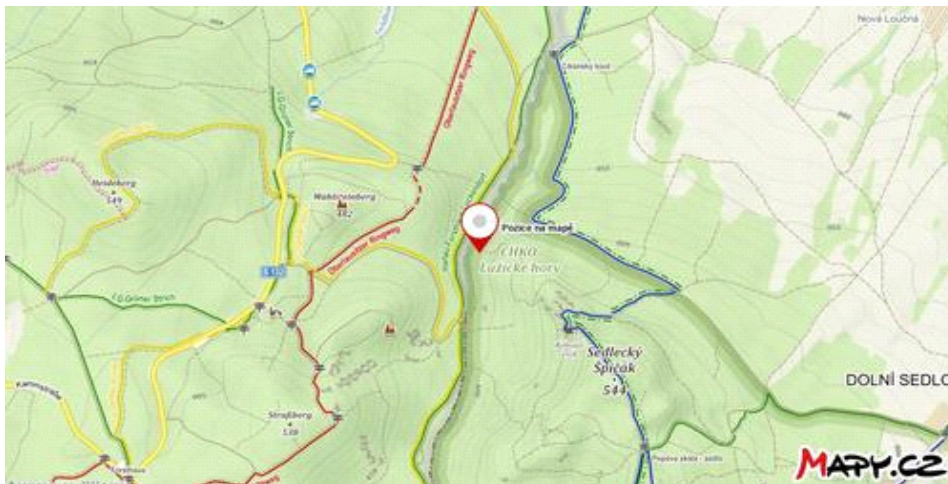
Místo nálezu: lesní cesta Hrabanková, Dlouhý žleb, hora Sedlečský Špičák

Poznámka:

Na kameni lze rozeznat několik tváří; z nich je dobře patrná tvář nad rýhou se značkou prostého zkřížení. Pod rýhou je podobizna nějakého zvířete (možná medvěd), který tvář pravděpodobně nese.



Obrázek č. 1



Obrázek č. 2

RYTINA Č. 138

PROSTÉ ZKŘÍŽENÍ Č. 17

PRASE Č. 17

Souřadnice:

50°50'12.214" severní šířky, 14°48'13.435" východní délky

50.8367261N, 14.8037319E

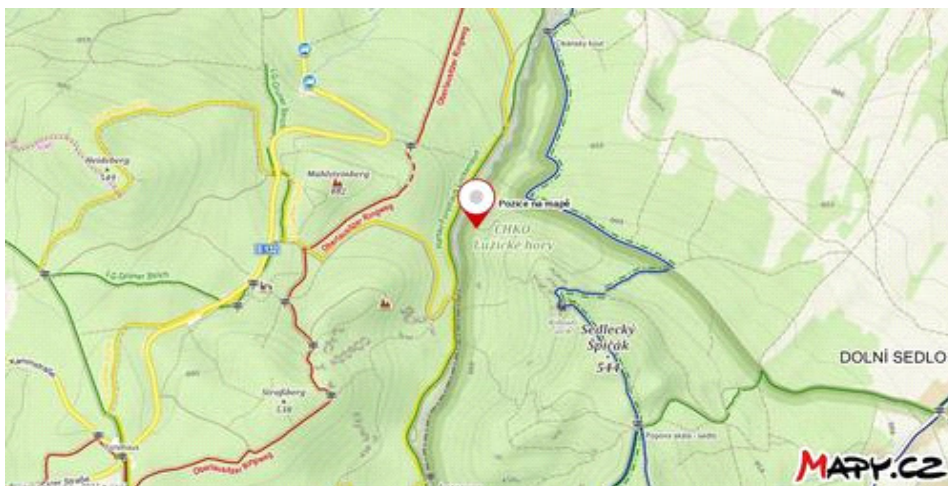
Místo nálezů: lesní cesta Hrabanková, Dlouhý žleb, hora Sedlečský Špičák

Poznámka.

Na kameni lze rozpoznat více tváří a značku prostého zkřížení



Obrázek č. 1



Obrázek č. 2

RYTINA Č. 139

PROSTÉ ZKŘÍŽENÍ Č. 18

TROJÚHELNÍK Č. 11

Souřadnice:

50°50'12.318" severní šířky, 14°48'13.522" východní délky

50.8367550N, 14.8037561E

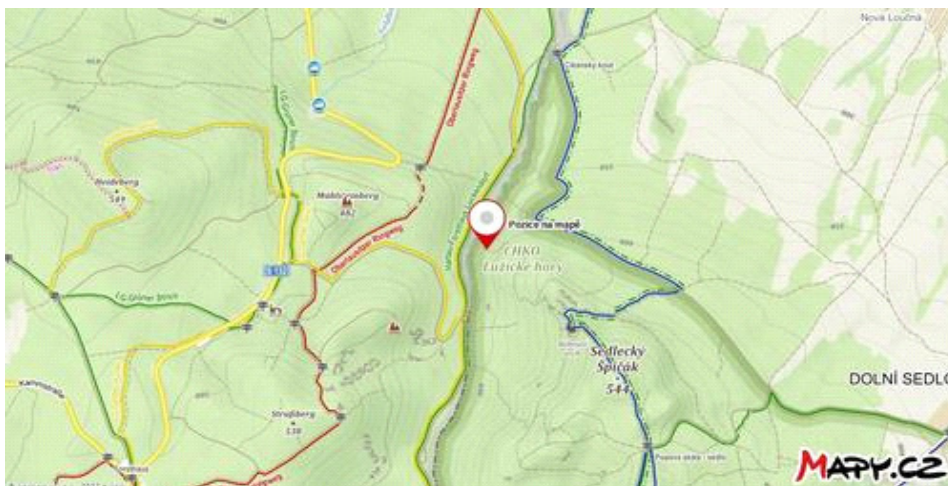
Místo nálezů: lesní cesta Hrabanková

Poznámka:

Na kameni lze rozpoznat dva trojúhelníky, několik tváří, a značku prostého zkřížení (patrně představující i nos). Kámen vpravo je upraven snad do podoby koně.



Obrázek č. 1



Obrázek č. 2

RYTINA Č. 140

Souřadnice:

50°50'12.012" severní šířky, 14°48'13.748" východní délky

50.8366700N, 14.8038189E

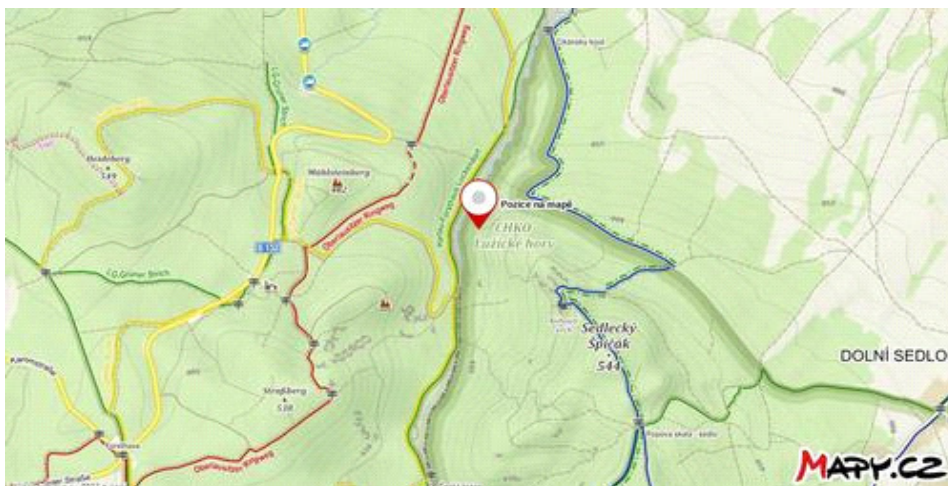
Místo nálezu: lesní cesta Hrabanková, Dlouhý žleb, hora Sedlecký Špičák

Poznámka.

Na kameni lze rozeznat několik tváří.



Obrázek č. 1



Obrázek č. 2

RYTINA Č. 141

PROSTÉ ZKŘÍŽENÍ Č. 151

Souřadnice:

50°50'12.012" severní šířky, 14°48'13.748" východní délky

50.8366700N, 14.8038189E

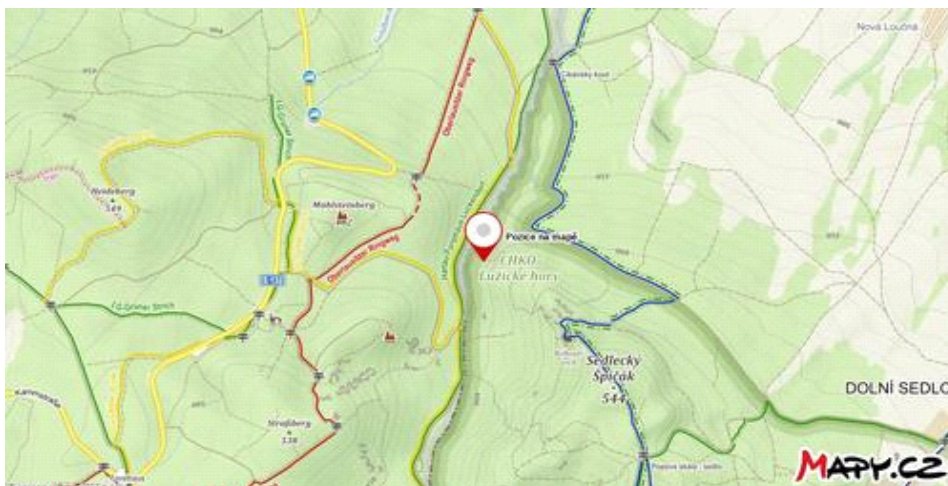
Místo nálezu: lesní cesta Hrabanková, Dlouhý žleb, hora Sedlečský Špičák

Poznámka:

Na kameni lze rozpoznat několik tváří. Značka prostého zkřížení je vpravo nahoře.



Obrázek č. 1



Obrázek č. 2

RYTINA Č. 142
PROSTÉ ZKŘÍŽENÍ Č. 21

Souřadnice:

50°50'12.682" severní šířky, 14°48'14.328" východní délky

50.8368561N, 14.8039800E

Místo nálezu: lesní cesta Hrabanková, Dlouhý žleb, hora Sedlecký Špičák

Poznámka:

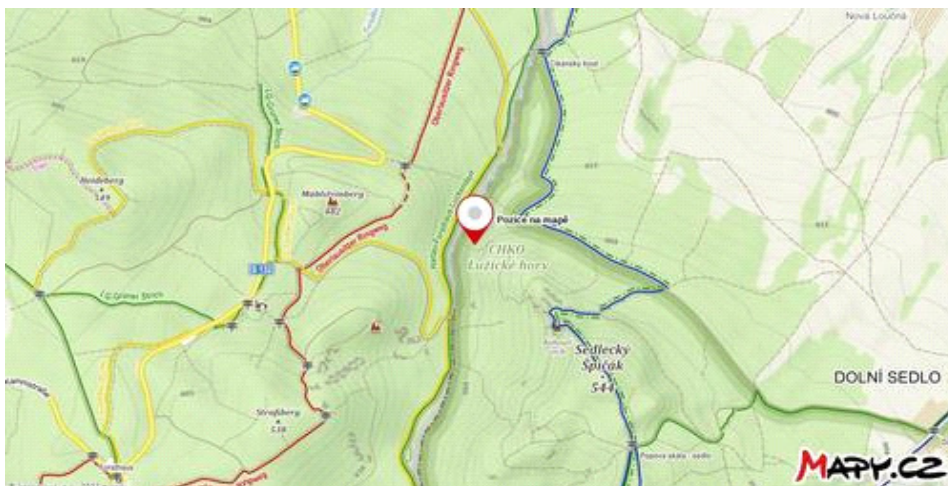
Vedle hlavní jsou na kameni vyryty další tváře a také značky prostého zkřížení.



Obrázek č. 1



Obrázek č. 2



Obrázek č.3

RYTINA Č. 143

KAMENNÝ STOLEC Č. 3

TROJÚHELNÍK Č. 12

Souřadnice:

50°50'12.566" severní šířky, 14°48'13.644" východní délky

50.8368239N, 14.8037900E

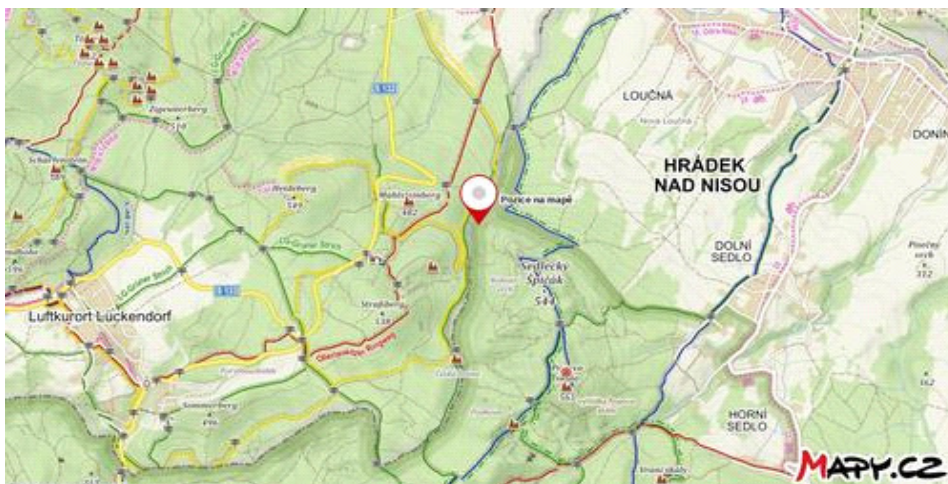
Místo nálezu: lesní cesta Hrabanková, Dlouhý žleb, hora Sedlečský Špičák

Poznámka.

Na stolci je vyryto několik tváří.



Obrázek č. 1



Obrázek č. 2

RYTINA Č. 144

Souřadnice:

50°50'12.610" severní šířky, 14°48'11.840" východní délky

50.8368361N, 14.8032889E

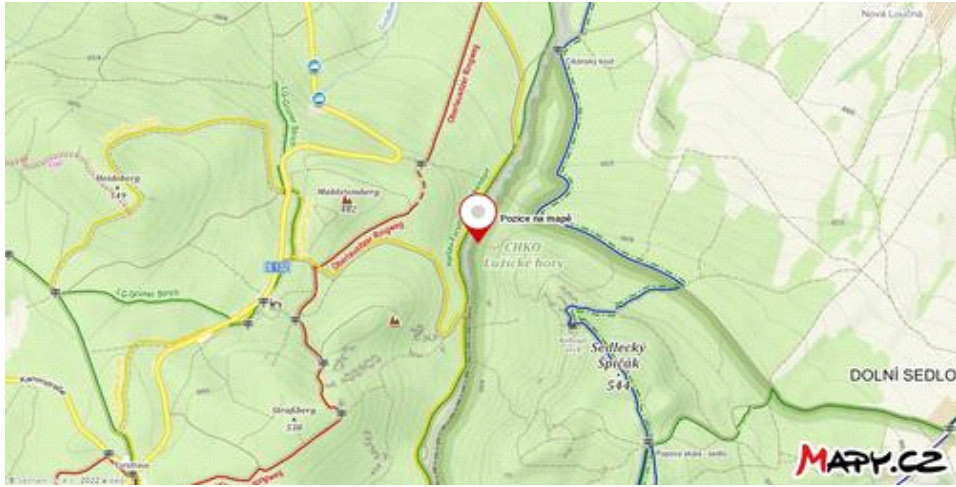
Místo nálezů: lesní cesta Hrabanková, lesní rozcestí Dávné, Dlouhý žleb, hora Sedlecký Špičák

Poznámka:

Co socha představuje, nebylo rozpoznáno. Nachází se na ní několik vyrytých tváří.



Obrázek č. 1



Obrázek č. 2